

ÁGORA

Fundación Escuela Venezolana de Planificación / Revista digital arbitrada / Vol. 0 / julio 2025



©Ministerio del Poder Popular de Planificación 2025
©2025 Ágora

Revista Digital Arbitrada
Fundación Escuela Venezolana de Planificación
Dirección de Investigación

E-mail:
revista.agora.fevp@mppp.gob.ve

Página Web:
http://www.fevp.gob.ve

Depósito Legal:
DC2025000193

© Fundación Escuela Venezolana de Planificación
Avenida Intercomunal Valle - Coche. Edificio Escuela
Venezolana de Planificación
Urbanización la Rinconada. Caracas Distrito Capital, 1090.
Teléfonos: (0212) 682.68.26 / 682.12.19

Diagramación y montaje: Lic. Gilberto Escalona
Corrección: Lic. Oswaldo Sánchez

Los conceptos emitidos en el material publicado son de
exclusiva responsabilidad de los autores.

CONTENIDO

Ministerio del Poder Popular de Planificación

Ministro

Ricardo Menéndez Prieto

Fundación Escuela Venezolana de Planificación FEVP

Consejo Directivo

Ricardo Molina Peñaloza
Marjorie de Cadenas Rincones
Omar Hurtado Rayugsen
José Berroterán Núñez
Ana Semeco Mora

Presidente

Ricardo Molina Peñaloza

Directora Ejecutiva

Claudia Herrera Sirgo

Director General de Investigación

Nelson Rodríguez González

Director General de la Oficina de Tecnología y Sistemas

Emiro Torres Paredes

Directora General de Docencia

Gladys Maggi Villarroel

Editor

Dr. Emiro Torres

Comité Editorial

Dr. Nelson Rodríguez
Dr. Alejandro Del Bufalo
Dra. Carola Herrera
MSc. Camilo Rivero
Dr. José Gregorio Linares
Dr. José Luis Berroterán
Dra. Karla Fermín

3

Editorial

Ricardo Molina

5

El Espaciotiempo Geográfico de los Mapas Mentales y la Cartografía Social

Ricardo Menéndez Prieto

26

Poder Popular, Identidad y Memoria Histórica

*Mario Sanoja Obediente † /
Iraida Vargas-Arenas*

51

La Revolución Bolivariana y la encrucijada civilizatoria para trascender la destructiva globalización capitalista neoliberal

Luis Britto García

68

De Constituyente a Constituyente. La patria como proyecto: De Caracas a Angostura

Omar Hurtado Rayugsen



El Despertar de la Conciencia

"AGORA", la revista especializada en planificación pública y popular, inicia su prometedora vida con este número 0 y pretendemos que sea una ventana para la difusión del conocimiento, con enfoque científico pero llano, accesible y generador de reflexión y debate para el fortalecimiento del poder popular como actor fundamental en la construcción del socialismo bolivariano, teniendo como eje conductor principal la planificación, entendida como herramienta fundamental para ejercer la gobernabilidad a partir de la articulación de todas las escalas de gobierno, desde la escala nacional hasta la comunal.

Convocamos a las organizaciones comunales, movimientos sociales, estudiantes, profesores e investigadores a participar de manera activa para divulgar los resultados de sus experiencias e investigaciones desde la Revista de la Escuela Venezolana de Planificación y del Ministerio del Poder Popular de Planificación, especialmente en estas temáticas:

- Planificación del territorio, la energía y los sistemas urbanos con enfoque ecosocialista.
- Planificación en la economía productiva, desde la perspectiva de los motores económicos desarrollados en los sectores público, comunal y privado, y en los procesos de encadenamiento productivo.
- Producción del conocimiento y epistemología crítica para la planificación.
- Sociedad, diversidad, identidad cultural y planificación en conexión con los territorios en las perspectivas de género, etnia y clases sociales.
- Economía marxista.

Todos estos temas se podrán publicar bajo los formatos de artículos científicos arbitrados, avances de investigación o notas técnicas, ensayos académicos o notas docentes, estudios de casos, debates académicos o controversias, reseñas bibliográficas y de eventos, cartas al editor y foto-galería, para enriquecer el debate sobre la planificación desde múltiples enfoques, niveles y escalas, promoviendo la reflexión crítica y la visibilización de experiencias y hallazgos a lo largo y ancho de los territorios comunales.

Invitamos a mantener el espíritu crítico y autocrítico expresado por el Comandante Hugo Chávez cuando dijo *"Hagamos la crítica nosotros mismos, pero sin ningún complejo de que le hará daño al proceso. No, no le hace daño, le hace bien al proceso, siempre que se haga con lealtad a los procesos y a los principios, siendo la ética la que prevalezca"*, y exigido por el presidente Nicolás Maduro cuando nos plantea *"La crítica y la autocrítica es un método para hacer revolución, para consolidar fuerzas, para consolidar bases, para consolidar valores, para perfeccionar el camino"*.


La crítica constructiva para generar el debate productivo y edificante, alimentada con conocimiento metódico, estructurado y accesible, que

aporte a la planificación popular, imprescindible en el proceso de transición al socialismo, ante las amenazas de la crisis climática, de bloqueo criminal, persecución a migrantes, crisis del capitalismo mundial, guerrerismo imperial y genocidio al pueblo palestino, pero ante el surgimiento de nuevas economías, nuevos polos de desarrollo y la decisión del pueblo venezolano de continuar construyendo un modelo nuevo, donde la vida tenga más valor que las cosas, y todos tengamos derecho a convivir cada vez mejor.

Para marcar esa línea, ÁGORA ha preparado para esta edición 0 un compendio de artículos de nuestros catedráticos más destacados: De Constituyente a Constituyente. La Patria Como Proyecto: De Caracas a Angostura, escrito por Omar Hurtado; Poder Popular, Identidad y Memoria Histórica, por Mario Sanoja (†) e Iraidia Vargas; La Revolución Bolivariana y la Encrucijada Civilizatoria para Trascender la Destructiva Globalización Capitalista Neoliberal, por Luis Britto García; El Espacio Tiempo Geográfico de los Mapas Mentales y la Cartografía Social, por Ricardo Menéndez Prieto.

Disfrútenlos.

Ricardo Molina Peñaloza
Presidente de la FEVP




El Espaciotiempo Geográfico de los Mapas Mentales y la Cartografía Social

Autor: *Ricardo Menéndez Prieto*

Institución: *Ministerio del Poder Popular de Planificación*

Correo: *ricardo.menendez@mppp.gob.ve*



Resumen

El espaciotiempo geográfico corresponde a una dimensión de existencia de la sociedad. No se trata de un receptáculo a secas, así como tampoco de un reflejo dogmático de las categorías económicas y sociales de una formación histórica determinada. En este contexto, la percepción del espacio y las condiciones multidireccionales que de él se desprenden en los grupos humanos, es un tema de estudio de importancia fundamental y amplio vigor en la conceptualización del espacio y los estudios urbanos.

Este tema ha sido objeto de estudio desde distintos ángulos, involucrando la percepción y la construcción colectiva, como grupos poblacionales, desde Lynch, pasando por Peter Gould hasta distintos aportes teóricos metodológicos y en particular de las corrientes cuantitativas y de la geografía radical.

El presente artículo genera una revisión crítica de los distintos aportes sobre la materia, así como de las experiencias inéditas que se han venido dando en Venezuela, en su aplicación masiva e instrumentos de planificación.

Palabras clave

Espaciotiempo geográfico - Geografía Radical - Cartografía Social

THE GEOGRAPHICAL SPACETIME OF MENTAL MAPS AND SOCIAL CARTOGRAPHY

Abstract

The Geographical SpaceTime corresponds to a dimension of societal existence. It is not merely a neutral receptacle, nor should it be interpreted as a dogmatic reflection of the economic and social categories of a given historical formation. Within this framework, the perception of space and the multidirectional conditions that emerge from it within human groups constitute a subject of study of fundamental importance and considerable vigor in the conceptualization of space and urban studies.

This topic has been examined from diverse perspectives, encompassing the perception and collective construction of space by population groups from the work of Lynch, through Peter Gould, to various theoretical and methodological contributions, particularly those emerging from quantitative approaches and radical geography.

The present article offers a critical review of the various contributions to this field, alongside an exploration of unprecedented experiences in Venezuela, especially regarding their large-scale implementation and use as planning instruments.

Keywords

Geographical SpaceTime - Radical Geography - Social Cartography

ESPACIO TIEMPO GEOGRÁFICO. DEL RECEPTÁCULO A LAS FORMAS LIBERADORAS DE LA DIALÉCTICA.

La teoría geográfica ha supuesto diversas formas de ver el mundo. Unas formas, más anticuadas, suponen la configuración de una visión absoluta, un tanto newtoniana, donde el espacio es un receptáculo, un depósito de objetos donde transcurre la vida social. Una suerte de espectadores de obstáculos donde no se transpira ni articulan actores sociales. Simplemente, tienen una escenografía para el desarrollo de su historia. Acá el espacio y el tiempo, son divorciados de su unidad dialéctica, insoluble. Una escenografía sirve de escenario para la vida, que discurre, entre objetos espaciales, que miran expectantes, sin incidir, salvo algún tropiezo, con la sociedad. Por contra parte otras opciones han supuesto la visión del espacio como un reflejo de la sociedad. Acá las relaciones de los seres humanos, se asumen dominantes. Un esquema unilateral supone que el espacio es un reflejo de la sociedad, de sus formas de organización, vectores de fuerza. Una posición a ultranza, toma elementos de análisis del marxismo, retorciendo su carácter liberador y construyendo dogmas. El espacio es reflejo de la sociedad, indica esta posición académica.

Una tercera alternativa supone al espacio como una dimensión en sí mismo de existencia de la sociedad. Se asume acá al espacio y al tiempo en una relación dialéctica indivisible, sistémica, donde cada sociedad tiene su espaciotiempo geográfico de existencia y viceversa. Se condicionan y desarrollan mutuamente, incluidas las suertes de contradicciones propias, de las tensiones de cada formación histórico-social. Se parte, igualmente de la premisa, que el ser humano es un sujeto social, en interacción con la formación histórica social en la que se inscribe y las contradicciones propias de la dialéctica de las clases sociales.



PRIMEROS PASOS

Dentro de las primeras investigaciones sobre mapas mentales se tienen los trabajos de Trowbridge, sobre *Fundamental Methods of Orientation and "Imaginary Maps"*, en 1913. En estas se parte de la premisa y observación que en el caso del ser humano hay una centralidad que se expresa a partir del espacio conocido, su comunidad. A medida que se aleja de este el individuo las referencias de localización siguen estando asociadas a este espacio primario, como centro de referencia. El autor lo denomina el método egocéntrico de orientación.

LA IMAGEN DE LA CIUDAD SEGÚN KEVIN LYNCH

Lynch en su libro la imagen de las ciudades hace una de las primeras lecturas emblemáticas sobre los elementos de percepción de la ciudad, desde el punto de vista urbano. Es un caso experimental, correspondiente a una investigación del Instituto Tecnológico de Massachusetts (MIT), en la década de los cincuenta, sobre tres ciudades norteamericanas. Al respecto conviene esquematizar los siguientes temas:

1. LA PERCEPCIÓN DE LAS IMÁGENES, LOS CONTEXTOS Y CONTORNOS. "Nada se experimenta en sí mismo, sino siempre en relación con sus contornos, con las secuencias de acontecimientos que llevan a ella, con el recuerdo de experiencias anteriores" (Lynch, 2008, pág. 9). De esta forma, se refiere una primera premisa de importancia y tiene que ver con las relaciones contextuales y la temporalidad de las mismas, en la percepción del espacio.

2. LAS IMÁGENES DE LA CIUDAD CAMBIAN EN ATENCIÓN A LA PERCEPCIÓN DEL OBSERVADOR. "Los elementos móviles de una ciudad, y en especial las personas y sus actividades, son tan importantes como las partes fijas. No somos tan solo observadores de este espectáculo, sino que también somos parte de él, y compartimos el escenario con los demás participantes" (Lynch, 2008, pág. 10). En esta orientación se asume que los habitantes forman también parte de "el paisaje", interactuando y generando distintas dinámicas.

3. LA CIUDAD ES UN SISTEMA CAMBIANTE, NO ESTÁTICO EN INTERACCIÓN DE GRUPOS Y CLASES SOCIALES. Es una secuencia de imágenes, en relación espacio temporal. "La ciudad no es solo un objeto que perciben (...) millones de personas de clases y caracteres sumamente diferentes, sino que es también el producto de muchos constructores que constantemente modifican su estructura porque tienen sus motivos para ello." (Lynch, 2008, pág. 10) En esta dirección, como urbanista asume el rol entre lo formal, y planificado de la ciudad, y las dinámicas que se generan. Esto pese a que el estudio en referencia, aun con lo emblemático que es, ocurrió en tres ciudades y con un poco menos de 100 entrevistas, entre ellas.

De esta forma Lynch detalla varios componentes para la lectura de la ciudad;

4. LA LEGIBILIDAD, COMO CAPACIDAD DE DIFERENCIAR ESPACIOS DE FORMA NÍTIDA, clara, y esta relación no solo es una lectura física de los objetos, sino que esta mediada por las formas de percepción de los grupos sociales. "En el proceso de orientación, el vínculo estratégico es la imagen ambiental, la representación mental generalizada del mundo físico exterior que posee un individuo. Esta imagen es producto al mismo tiempo de la sensación inmediata y del recuerdo de experiencias anteriores, y se la utiliza para interpretar la información

y orientar la acción. La necesidad de reconocer y estructurar nuestro contorno es de importancia tan decisiva y tiene raíces que calan tan hondo en el pasado, que esta imagen tiene una vasta importancia práctica y emotiva para el individuo", refiere el autor. (Lynch, 2008, pág. 12)

a) Esta legibilidad o nitidez de lectura, suele ser relativamente más homogénea, o nítida, en atención de sectores de la ciudad con clara identidad de comunidades, con simbologías colectivas, más identificadas con su geohistoria e identidad, por lo general correlacionada con clases sociales.

b) EXISTEN IDENTIDADES EN LOS ESPACIOS, QUE PRESERVAN RELACIÓN DIALÉCTICA ENTRE LAS COMUNIDADES Y LAS FORMAS FÍSICAS, URBANAS DE LOS ESPACIOS. Se refiere a hitos.

"Un escenario físico vivido e integrado, capaz de generar una imagen nítida, desempeña asimismo una función social. Puede proporcionar la materia prima para los símbolos y recuerdos colectivos de comunicación del grupo" (Lynch, 2008, pág. 13) Estas formas urbanas suelen jugar un rol estelar en la simbología asociada a los topónimos, la imagen colectiva que se tiene de un espacio donde la cotidianidad tiene un tejido de relaciones propias, con historias, recorridos, colores, contradicciones que se encierran en el nombre del sitio, los topos.

5. Elaboración de la imagen "Las imágenes ambientales son el resultado de un proceso bilateral entre el observador y su medio ambiente. El medio ambiente sugiere distinciones y relaciones, y el observador -con gran adaptabilidad y a la luz de sus propios objetivos- escoge, organiza y dota de significado lo que ve. (...) De este modo, la imagen de una realidad determinada puede variar en forma considerable entre diversos observadores." (Lynch, 2008, 页 15) Lógicamente las cargas de valores, motivaciones y perfil del individuo condiciona la forma en que se percibe el objeto, independientemente de sus variables objetivas. A esto se suma la visión colectiva, que el grupo humano tenga sobre el mismo. Al respecto Lynch agrega:

"Cada individuo crea y lleva su propia imagen, pero parece existir una coincidencia fundamental entre los miembros de un mismo grupo. Son estas imágenes colectivas, que demuestran el consenso entre números considerables de individuos, las que interesan a los urbanistas que aspiran a modelar un medio ambiente que será usado por gran número de personas.

Por consiguiente, en este estudio se tiende a hacer caso omiso de las diferencias individuales, por interesantes que las mismas puedan ser para un psicólogo. La primera consideración será para lo que podríamos llamar las 'imágenes públicas', las representaciones

mentales comunes que hay en grandes números de habitantes de una ciudad." (Lynch, 2008, pág. 16)

Esto lógicamente está correlacionado con las sociedades y clases sociales, y los códigos de valores y formas de percepción por grupos culturales e incluso edades dentro de estos.

En el trabajo del referido autor se generan tres casos de estudio, asociados a tres ciudades norteamericanas. Y en cada una de ellas un conjunto de entrevistas. Emplean adicionalmente en el proceso de análisis componentes estructurales que conceptualizan elementos del espacio urbano:

- Sendas
- Bordes
- Barrios
- Nodos
- Mojones (hitos)

A partir de las interrelaciones de estos elementos el autor indica la referencia de distintas formas urbanas, con cualidades disímiles y sentido de conjunto.

LA ESCALA DE LAS IMÁGENES Y LA CONEXIÓN DE LOS ELEMENTOS

Para José Miguel Menéndez T. se diferencian estos elementos en atención a la "ubicación del asentamiento en su contexto geográfico-ambiental e histórico, a fin de comprender las razones de su origen, su crecimiento, y los elementos que han signado su desarrollo". (Menéndez Tannenbaum, 2024, pág. 265)

El autor indica la relación entre los componentes y dinámicas que resultan determinantes en cada escala; definiendo dos grandes grupos de imágenes la formal y la temporal. En el caso de la formal se hace referencia a elementos centrales por escala espacial, con una singularidad determinante. Así la

IMAGEN GLOBAL

Es la imagen que se percibe desde el exterior de la agrupación urbana. En ella destaca la manera como esta se vincula a su contexto inmediato, y la existencia o no de los elementos relevantes dentro de esa globalidad.

IMAGEN SECUENCIAL

Es la imagen (o sucesión de imágenes) que se percibe al penetrar el tejido urbano. De ella se pueden deducir las cualidades y características de los espacios urbanos que conforman ese tejido.

Del análisis realizado se ha concluido que, en general, en la urbanística occidental se encuentran dos tipologías básicas de espacios abiertos: sendas y nodos. Por tanto, el análisis de las secuencias será organizado destacando ambas tipologías.

Sendas: Espacio de tránsito (Circulación) que relaciona los distintos componentes de la trama urbana.

Nodo: Espacio que se conforma cuando se produce alguna actividad importante en la interconexión de las sendas.

IMAGEN DE LAS EDIFICACIONES

En este aparte se hace un análisis global de la imagen de las edificaciones que conforman la trama urbana". (Menéndez Tannenbaum, 2024, pág. 265).

Y adicionalmente a estos elementos de la imagen formal se suman otros propios de la temporalidad, asociados a las características económicas y demográficas. La trama, los usos y el movimiento. Sobre esto Menéndez agrega:

"(...) imágenes temporales, que permiten ubicar el desarrollo en el tiempo del objeto en cuestión y precisar los distintos elementos que han incidido en su forma, tales como las estructuras sociodemográficas, económicas y políticas, y las actividades humanas expresadas a través de los usos del suelo, la trama, la densidad y el movimiento" (Menéndez Tannenbaum, 2024, pág. 277) asociado este último a los flujos y jerarquías.

LOS MAPAS MENTALES DE GOULD

"la información que se utiliza para construir una imagen mental de un área en particular puede reflejar mucho más que el simple conocimiento de puntos de referencia y rutas". (Peter Gould and Rodney White, 1986, pág. 13)

Peter Gould asume uno de los primeros enfoques metodológicos sobre los mapas mentales para la geografía. El desarrollo de las corrientes cuantitativas de los años sesenta, había generado un conjunto de herramientas de amplio interés y utilidad en el pensamiento y organización matricial de datos e información. Uno de los temas centrales se asocia a la variabilidad de datos, diferenciación de zonas y factores de movilidad. Este dinamismo genera relatividades sobre la percepción y concepción de los "lugares". Uno de los primeros temas sugerentes que plantea Gould es la condición de accesibilidad, y esta se asocia a las comunidades de intereses, condicionadas por variables económicas, sociales, el tipo de actividad; en el caso que nos concierne la identificación colectiva del sentido de comunidad.

"Los geógrafos han intentado medir la accesibilidad de diversas maneras y se han enfrentado a la pregunta: ¿accesible a qué? Nuestra preocupación aquí no es la accesibilidad a los recursos naturales ni a cosas similares, sino la accesibilidad a otras personas y a los servicios que estas pueden proporcionar, y de hecho proporcionan" (Peter Gould and Rodney White, 1986, pág. 6).

Por supuesto, cuando las personas consideran un lugar en particular en términos de su accesibilidad general, no se ponen a hacer cálculos aritméticos tediosos para calcular medidas precisas. La mayoría de las personas tienen una intuición bastante clara sobre el núcleo de un país y sus zonas más periféricas. A muchos les gusta estar cerca del centro, es decir, en una zona con alto potencial demográfico". (Peter Gould and Rodney White, 1986, pág. 7)

(...) "Varias personas han reflexionado sobre las imágenes que los hombres tienen de sus entornos locales. Generalmente, estos entornos son áreas urbanas, y el interés se ha centrado en la forma en que las personas perciben ciertos puntos de referencia, rutas, límites y barrios. Uno de los primeros en comentar sobre estos temas fue Charles Trowbridge en 1913, cuando observó que algunas personas en una ciudad siempre parecían tener un buen sentido de la orientación, mientras que otras «...suelen confundirse con respecto a la dirección al salir de teatros, metros, etc.». Algunas personas, pensaba, tenían mapas informales e imaginarios en la cabeza centrados en la ubicación de sus hogares. Podían moverse por el paisaje urbano siempre que se mantuvieran en terreno familiar, pero se desorientaban rápidamente en zonas desconocidas. Otras parecían ser egocéntricas y veían las direcciones en relación con su propia ubicación en el momento. Estas personas parecían poder orientarse con mucha más seguridad" (Peter Gould and Rodney White, 1986, pág. 12)

Gould enuncia cómo en los mapas mentales se reproduce la percepción sobre el espacio, áreas de afinidad e incluso zonas de silencio que pueden estar asociadas a formas de exclusión social, con efectos barrera en los bordes o límites de estos. Uno de los temas ampliamente sugerentes planteados por el autor tiene que ver con la ruptura del efecto de cohesión del vecindario y sus efectos negativos sociales y psicológicos en las comunidades, y el sentido de "familiaridad" para grupos de individuos.

Otro tema referido por Gould es el impacto de las clases sociales en el conocimiento y segregación social en el espacio. La visión amplia o restringida que se tenga de zonas urbanas, en atención a las capacidades económicas y grupos de interés. De la misma forma, el conocimiento del espacio y la diferenciación sobre el mismo no es necesariamente una relación de distancia, sino de conexión de comunidades de intereses. A medida que se aleja de estos parámetros las zonas tienden a convertirse en más difusas, hasta ser una lejana referencia.

"Todos tendemos a exagerar nuestra ciudad y zona, y solemos mirar con recelo a alguien que nunca ha oído hablar de donde vivimos. Sabemos más sobre las zonas cercanas, y estas tienden a ser mucho más importantes que otras de las que sabemos poco. Nuestra implicación emocional con otros lugares cambia notablemente según nuestras estimaciones subjetivas de la

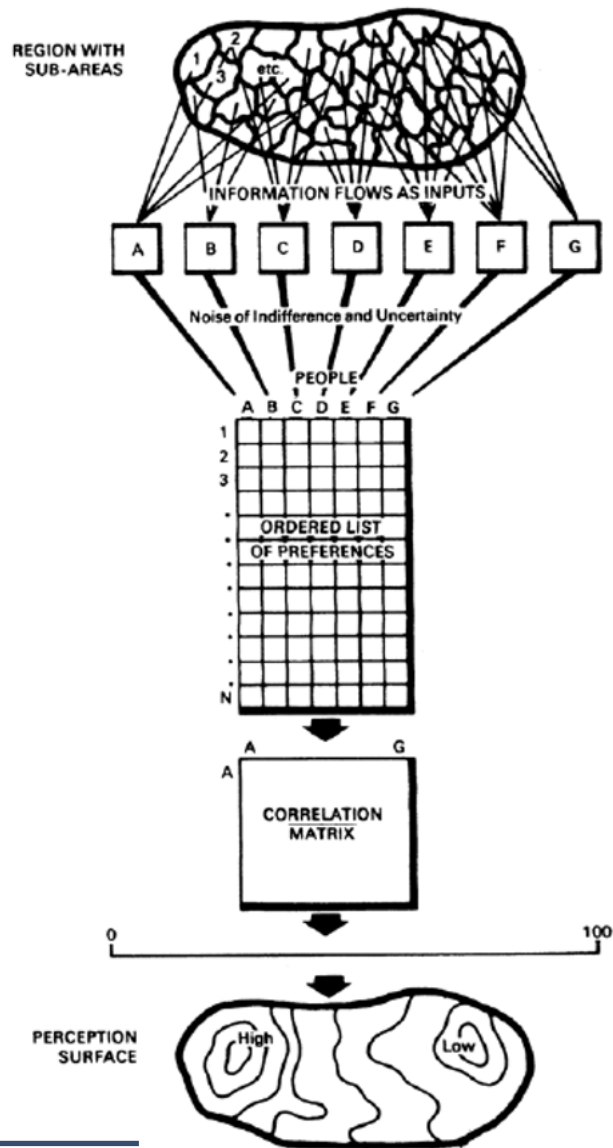
distancia a la que nos encontramos" (Peter Gould and Rodney White, 1986, pág. 19).

Para el geógrafo la percepción del entorno no refiere simplemente las variables físicas o de una geometría euclidiana absoluta y milimétricamente medible. Es la conjunción de variables físicas y humanas, pero también de la forma en que el individuo y la comunidad perciben en atención a las cargas de valores y formas particulares de formación del individuo y sus ciclos de vida, y de manera sustancial por las diferenciaciones de clases y la constitución de estas. Evidentemente, nada de esto tiene comportamientos lineales, y presenta las fuerzas propias de la dialéctica y el efecto mezcla entre componentes. Lo que sí es claro es que las configuraciones de clases y tipologías urbanas expresan correlaciones importantes de variables que permiten agregar ciertos tipos de conductas y percepciones, existiendo métodos para la evaluación y caracterización de estas, siempre bajo la premisa de la unidad en la diversidad.

Peter Gould advierte:

"Pero hay algo que debemos reconocer al pensar en las relaciones entre el hombre y el ambiente, utilizando el término ambiente en su sentido más amplio. El comportamiento humano solo se ve afectado por la parte del entorno que realmente percibimos. No podemos absorber ni retener la cantidad prácticamente infinita de información que nos llega a diario. En cambio, diseñamos filtros perceptivos que filtran la mayor parte de la información de forma muy selectiva. Nuestra memoria, lejos de retener todas las impresiones sensoriales de nuestro entorno, selecciona y retiene solo una pequeña parte. Nuestra visión del mundo, y de las personas y los lugares que lo rodean, se forma a partir de un conjunto de impresiones muy filtradas, y nuestras imágenes se ven fuertemente afectadas por la información que recibimos a través de nuestros filtros. **Por eso, el control de los filtros es tan crucial, tanto a nivel personal e individual como a nivel gubernamental** (subrayado nuestro)." (Peter Gould and Rodney White, 1986, pág. 29)

Gould ilustra los pasos asociados a la formulación de mapas mentales donde destaca la importancia de la cualidad de las áreas o subregiones. Dependiendo de las cualidades de estas serán más o menos heterogéneas, distorsionando o no la variabilidad del dato y por ende los niveles de incertidumbre del estudio. Esta información por áreas de estudios se asocia a distintos tópicos de evaluación y constituyen los flujos e insumos de información que pasan a matrices de correlación para identificar componentes principales, en ciertas técnicas de estudio. Producto de las matrices de correlación y procesos de síntesis se definen los mapas mentales del caso.



*Ilustración 1. Peter Gould
Construcción de matrices
para generar mapas
mentales. Tomado del Libro
Mapas Mentales. (Peter
Gould and Rodney White,
1986, pág. 31)*

Es clave considerar que los mapas mentales no refieren un mundo estático, donde el individuo tiene una cartografía bidimensional, rígida que observa. Ella forma parte de sus mapas de decisiones cotidianas, en atención a intereses, motivaciones, posibilidades.

LA PERCEPCIÓN DEL ESPACIO

Se parte de la premisa general que el ser humano no actúa unidireccionalmente en función de estímulos únicos, en su vida cotidiana, sino que más aún de un complejo mapa de referencias, construido con su carga cognitiva, como sujeto social. Se trata de una mediación entre el mundo objetivo, que existe fuera de él y el reflejo que se plasma en atención de sus cualidades específicas. Interesa acá, sin embargo, las formas de clasificación de estas conductas y su agregación por grupos humanos.

"Si se parte de la idea de que el mapa mental es único en sentido estricto, pero que además comparte algunas características con los mapas mentales de otros individuos sometidos a un mismo flujo de información y estímulo, cabe pensar que en todo mapa mental existe un componente idiosincrático y otro compartido con el grupo o formación social en la que el individuo se inserta. Admitido esto, podemos intentar describir las visiones compartidas sobre los lugares, regiones, países, etc., lo que nos ayudará a comprender de qué forma los individuos y grupos perciben las situaciones, los lugares, de qué modo se toman las decisiones ya triviales, ya trascendentales, las que afectan al mundo entero, a la vida de un país, o bien a las que inciden simplemente en el quehacer cotidiano. Cabe por tanto pensar qué individuos y grupos, tal vez naciones, comparten puntos de vista (mapas mentales semejantes), sobre la valoración de lugares, hechos, pueblos, etc. Asimismo cabe pensar también que un grupo dominante puede alimentar, fomentar y difundir flujos de información tendentes a la creación de imágenes que favorezcan sus intereses o consoliden su status quo". (Estébanez Álvarez, 1981, pág. 19)

La conformación de este mapa colectivo común, es un elemento clave. Para ello se implementan distintas técnicas, en atención a criterios prácticos, instrumentales, así como en atención a la ubicación de las corrientes de pensamiento que se tenga y su ubicación en el conocimiento científico.

1. Grupos homogéneos,
2. Escala ordinal
3. Estimación de coeficientes de correlación.
4. Relación de dominio. Por lo general, los grupos humanos ubican unas primeras 5 a 10 preferencias, pasando el resto a estar en zonas indiferenciadas.
5. Diversas técnicas de análisis
 - a. Análisis más complejo asociado a análisis factorial, pudiendo definir componentes principales. Una novedad es la dificultad de ubicar la correlación entre vectores, que terminan asociando interconexión entre elementos de preferencias y de comportamiento humano, en este método.
 - b. De la misma forma el análisis matricial suele ofrecer aspectos y potencialidades para el análisis y operaciones matriciales.

Los mapas mentales demandan de un fuerte rigor metodológico en la visualización de sus alcances, el tratamiento científico y su uso como técnicas.

"Hasta hoy se ha podido considerar a los mapas mentales como una moda pasajera o tal vez como un ornato. Hemos intentado mostrar el problema de los mapas mentales en su radical razón de ser, constitutiva de algo que nos atrevemos a presentar como axioma central del desplazamiento" (Castro, 1997, pág. 40)

Constancio de Castro advierte que el desplazamiento juega un rol fundamental en las cargas perceptuales que realiza el individuo, al tiempo que refiere que estas percepciones no están mediadas por un filtro consciente de la persona. Tienen las condiciones de relación compleja del individuo como sujeto social. El referido autor advierte que los mapas mentales que se producen en la persona no tienen un elemento de linealidad, ni digieren de forma automática lo que los órganos sensoriales capturan e interactúan con el espacio. En esta dirección no tienen la expresión de una geometría convencional y mucho menos euclidiana. Los puntos de referencia asociados a rutas de transporte, hitos urbanos, sensaciones asociadas a preferencias o temores de los individuos pueden configurar elementos de referencia de localización, generando incluso falsas expectativas de distancia en atención a la familiaridad que se tenga con rutas, y hábitos de la persona, por ejemplo.

La manera en que se organiza la imagen de la ciudad tiene múltiples elementos. Los individuos, con su diversidad, presentan dialécticas (no unidireccionales) con grupos sociales correlativos a clases sociales. Las formas de agregación comunitaria de estos grupos pueden inferir imágenes relativamente homogéneas.

"El paisaje humano, en realidad, o abstraído y modelado como un mapa, no es nada más, ni menos, que la expresión espacial de las decisiones de los hombres. Al examinar incluso los patrones y procesos espaciales aparentemente más superficiales que reflejan estas decisiones, rápidamente nos damos cuenta de la extrema complejidad que subyace a ellos, la multitud de variables que compiten por nuestra atención y la forma en que estas forman estructuras entrelazadas y enrevesadas que resultan abrumadoras por su dificultad. Muchas de las decisiones que toman los hombres parecen estar relacionadas, al menos en parte, con la forma en que perciben el espacio que los rodea y con las evaluaciones diferenciales que realizan sobre diversas porciones de este. Por el momento, esta es una afirmación simple y sin fundamento, pero parece razonable que la forma en que los hombres ven su matriz espacial incide y afecta sus juicios hasta cierto punto". (Gould, 1966)

El gráfico anexo ilustra parte de estas variables que van desde el mundo real y sus esferas, y la imagen generada.

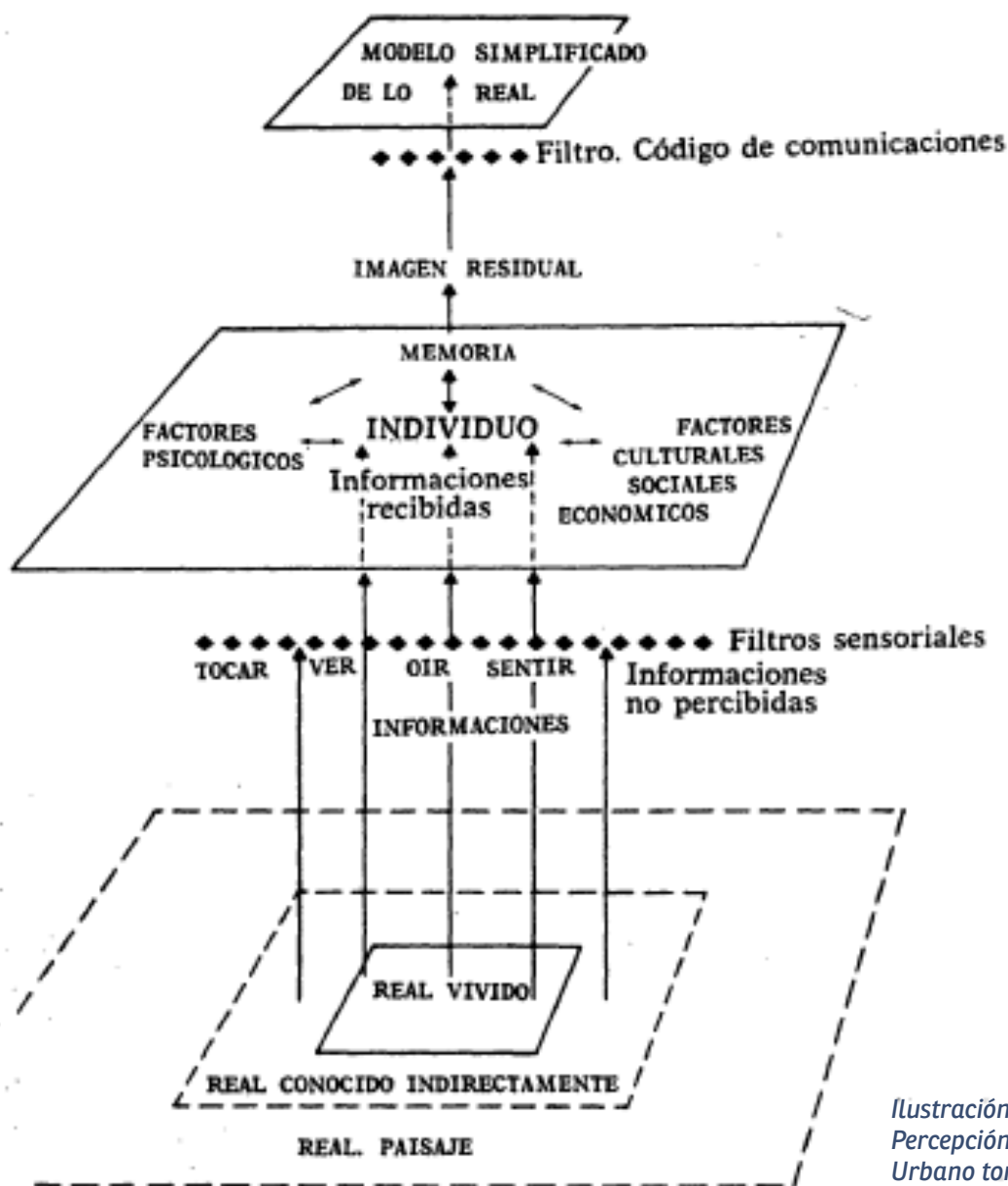


Ilustración 2. Proceso de Percepción del Espacio Urbano tomado de Bailly (Bailly, 1979)

En las técnicas de análisis y procesamiento de los mapas mentales actúan varios elementos de trascendente importancia.

1. Se parte de la premisa que hay un tamizado que efectúa el individuo sobre la realidad "objetiva". Este prisma tiene la particular forma de las variables de la persona como sujeto social, siendo de interés fundamental su análisis dentro de grupos humanos relativamente homogéneos, que para los efectos de la sociedad se organizan en comunidad.
2. La organización de los grupos de estudio en comunidades facilita construir clúster o conglomerados que tipifiquen y agreguen la

información, en elementos centrales, dentro de la diversidad e interrelación de variables que se generan.

3. Al individuo o comunidad expresar su mapa mental y convertirlo en un dibujo o maqueta, puede deformarse la misma en atención del manejo de técnicas o el sesgo que en muchos casos ocurre por la geometría euclidiana de los mapas o planos convencionales, generando un armazón que en lugar de orientar deforma. Existen diversas técnicas, que escapan al objeto del presente material donde se analiza la información a partir de la visión euclidiana y no euclidiana, como formas de representación del espaciotiempo geográfico. Al respecto, vale la referencia que en el caso venezolano se han sistematizado múltiples experiencias de comunidades y comunas. Hace unos 10 años, cerca del 2014, era usual el error de pretender pasar "en limpio" el plano efectuado en asambleas. Y resulta que en ese proceso se borraban las líneas sustantivas del mapa mental, llevándolo a cárceles de órdenes preestablecidos y no necesariamente de las personas. En esta dirección hay formas y procedimientos que permiten atenuar las distorsiones sobre la construcción colectiva. Hoy otros métodos permiten tener sistematizados más de 10 mil comunidades y comunas, en sus procesos de cartografía social y participativa.

4. Elementos como la percepción de distancias esta relativizada por los individuos, sus medios de transporte, intereses y ciclos de vida, así como actividades que desempeñan. De la misma forma, los efectos barrera pueden ser físicos, pero también sociales, culturales y económicos. De esta forma, una métrica formal puede expresarse en unidades de medida mientras que otras asociadas a comportamientos lo haría en atención a funciones relativas de proximidad. De esta forma, la manera en que se produce la percepción, los sesgos en esta dinámica, las impurezas de las formas de traducción y representación terminan generando ruido a un esquema ya complejo de análisis.

"distinguimos por tanto entre un aprendizaje radical que hunde sus raíces en la experiencia y trato cotidiano con la vida y esos grupos de aprendizajes advenedizos que incorporamos a través de la instrucción, el mapa cognitivo que estamos investigando tiene el carácter de un aprendizaje exento de toda formalidad de instrucción y nace del calor de la vida cotidiana; por esta razón destacamos como factor preeminente del mapa cognitivo la experiencia peatonal. Como dicen Downs y Stea, "los mapas cognitivos se aprenden sin que nadie los enseñe" (Castro, 1997, pág. 84)

5. Si se ve con detenimiento la aseveración anterior se puede delinear que a medida que se genere un mapa cognitivo lejano al sitio de la familiaridad, éste irá incorporando distorsiones. De acá la trascendencia del alcance territorial del mapa en cuestión. No es

sobre la escala urbana que procede, mucho menos subregional. La escala es comunitaria, y con ciertos niveles de abstracción del sector urbano. La pérdida de la familiaridad, es ir entrando en un mundo de tinieblas de los órganos sensoriales.

6. En esta dirección los mapas cognitivos suelen asociarse a temáticas (trabajo, salud, recreación, etc.), y se debe evitar el error metodológico de suponer escalas que no son coherentes, como se refirió previamente. Su clave es la familiaridad, y esta se logra por comunidades de intereses, lógicamente la cohesión social difiere por grupos, por geohistoria, se correlaciona socialmente, de forma que los alcances no son lineales. Sin embargo, en los trabajos efectuados se ha observado que las formas organizativas de la comunidad, cohesión, pertenencia o no, espacio público o no, medios de transporte, por ejemplo, se expresan en la cartografía social que se genera.

7. En los métodos y técnicas de procesamiento para la configuración de los mapas cognitivos se hace referencia a la importancia de los recorridos peatonales, al tiempo que se indica "La memoria que brota de la experiencia es una memoria de pasos discretos, de hitos o referencias que están ordenados en una secuencia tras una meta final. No es el trazado continuo a manera de línea interrumpida la que parece predominar en la imaginación mental que se desprende de la experiencia". (Castro, 1997, pág. 93)

8. Diversos autores refieren la importancia del análisis contextual o situacional, acá resulta de especial interés la propuesta de manejo por escalas en el análisis de la imagen global, secuencial y de la edificación que se propone en el material sobre oportunidades de diseño de Menéndez (Menéndez Tannenbaum, 2024) }

9. Un elemento clave, dentro del análisis es la condición científica de los métodos. El sesgo de la información es una mutilación inducida al dato científico. El diagnóstico de los problemas no es un sujeto de propaganda. Luego los criterios de valor y principios se definen, o no, el marco de soluciones, que a su vez debe ser evaluada de manera científica.

10. La referencia a los macro-espacios supone categorías envolventes de espacios individuales. Acá los métodos empleados para la agregación de información resultan de importancia sustancial, ya que no se trata de una simple suma de factores.

LOS MODELOS DE TRANSPORTE, LA ACCESIBILIDAD Y LAS RELACIONES ESPACIO TEMPORALES

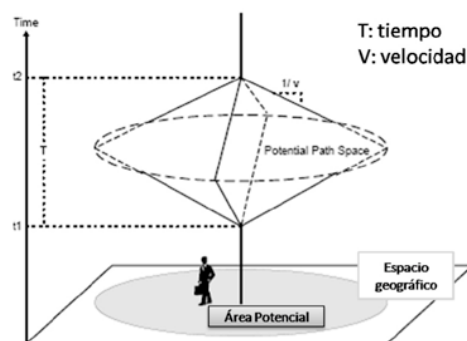
Es de destacar los aspectos asociados en las técnicas de modelación de transporte y el comportamiento humano. Hay una conducta que se asocia a:

1. Las motivaciones del desplazamiento, es decir cualidades y posibilidades del individuo.
2. Medios de transporte empleados, lo que supone una relación con los objetos en la relación espacio temporal.
3. Los tiempos del traslado, donde dependiendo de las horas, ocurren distintas cosas en atención a los usos del suelo que se transiten.

En esta dirección es de citar los aportes de Yi-Hwa Wu and Harvey J. Miller quienes asumen la relación del espacio y el tiempo como términos fundamentales en las condiciones de accesibilidad, tal y como lo expresan en su artículo "Computational Tools for Measuring Space-Time Accessibility Within Dynamic Flow Transportation Networks" (Yi-Hwa, Wu y Harvey, Miller. , September-December 2001, pág. 3).

En las dinámicas del individuo hay varios elementos que inciden en los procesos de tomas de decisiones, en atención a preferencias y posibilidades.

- Los usos del suelo describen dinámicas vinculadas con la renta de la tierra y la temporalidad de dinámicas urbanas, reflejando cualidades geohistóricas de organización de los sistemas económicos y sociales y las condiciones de clase, organización económica y espacial.
- Los medios de transporte que se empleen conllevan a una forma de relacionamiento con las variables, en tanto temporalidad, "porosidad" y vínculos espacio temporales.
- Las horas de los traslados "pintan" distintas sonoridades, dinámicas, relaciones con la ciudad y el tipo de público que se traslada.



Prisma Individual Espacio-Tiempo a partir de Miller

Ilustración 3. Prisma individual espacio-tiempo a partir de Miller. (Yi-Hwa, Wu y Harvey, Miller. , September-December 2001, pág. 4)

“Los autores referidos recuerdan los aportes de Hägerstrand sobre el tiempo geográfico donde “se incorpora lo espacial, temporal y elementos del transporte que afectan la accesibilidad en un entorno geográfico determinado” (Yi-Hwa, Wu y Harvey, Miller. , September-December 2001, pág. 3). En esta visión una estructura tridimensional muestra las relaciones planteadas: en el plano bidimensional x, y se enuncia la localización de las actividades y las personas y en el plano z, vertical, el tiempo. Los caminos de acceso terminan de definir, así como la secuencia, el denominado prisma espacio-tiempo. Los límites o fronteras del denominado prisma espaciotemporal están definidas por la velocidad de viaje disponible por el individuo en un ámbito dado.

Como se observa, este conjunto de ideas antes referidas ofrece, sin embargo, la posibilidad de asumir: la relación entre los desplazamientos con las posibilidades temporales de los mismos, es decir el tiempo de trayecto, el tiempo en cada recinto y el tiempo total disponible. Igualmente destaca la multiplicidad de funciones posibles de un individuo asociado a la localización de las actividades o usos y, finalmente, la relación con las posibilidades de transporte, en tanto red de infraestructura.

Como parte de este esquema de análisis los modelos dinámicos incorporan la consideración sobre la afectación del ambiente urbano en la toma de decisiones de los desplazamientos para cada grupo de actividad. Este último aspecto es de crucial importancia ya que supone esquemas de utilidad diferencial para un mismo individuo de acuerdo a su localización dentro del sistema, el funcionamiento general de éste, así como la definición temporal de la decisión. Todo lo anterior de manera correlativa con las actividades y los usos. Sin embargo, cuando se definen las condiciones del ambiente urbano deben recalcarse no solo las consideraciones estructurales y funcionales de la red y el sistema discreto de usos que la acompaña sino que también los campos de fuerza asociados y la manera en que se transmite la energía y la materia, por ejemplo, las reacciones ante la congestión en el proceso de toma de decisiones o deseconomías que podrían generarse en un área.

Este criterio de toma de decisiones supone, por ejemplo, la reproducción de un mapa de preferencias individuales asociado a cultura, economía, grupos políticos sociales o religiosos. El nivel de intensidad o predominio en la combinatoria cambia de acuerdo con el esquema marco y su asociación con el comportamiento individual, así como los modelos de decisión incorporados por Mcfaden, Ben Akiva, Lerman integrados de manera compleja y dinámica por De la Barra, por ejemplo.” (Menéndez Prieto, 2021, pág. 166)

LA CARTOGRAFÍA SOCIAL Y PARTICIPATIVA

"De la misma forma que el poder busca adecuar la estructura social a sus objetivos, intentará hacer lo mismo con el espacio, en la medida en que este no es neutro ante los distintos usos que de él puede hacerse. En todo caso, deberá procederse a transformarlo en un espacio social coherente con los objetivos globales. Pero el espacio impone a su vez un condicionante a la actuación del poder. Este intenta una funcionalización del espacio a sus intereses, a fin de alcanzar su optimización como factor. Para ello establecerán modelos de localización y asentamiento territorial, se articulará y jerarquizará el territorio de acuerdo con la estructura social que lo ocupe; o se adecuará la circulación de los restantes factores, tanto los materiales y productivos, como los de difusión ideológica, cultural y científica, o los de circulación de órdenes y respuestas". (Sánchez, 1991, pág. 77)

En Venezuela se ha venido construyendo una experiencia colectiva inédita. La misma tiene rasgos cualitativos y cuantitativos de importancia, sin dejar de ser un proceso en plena construcción. Se ancla bajo la definición conceptual de la democracia directa. Este elemento es sustancial ya que orienta unas condiciones de desarrollo que inciden directamente en el modelo y método de trabajo.

1. Se parte de la premisa que el espacio geográfico es una de las dimensiones de existencia de la sociedad y por ende de desarrollo de la democracia. No como un receptáculo donde se disponen los individuos sin interacción con el mismo. Tampoco, como una visión extrema, dogmática, donde el espacio es el reflejo de la sociedad. Más aún, se le asume como una dimensión de existencia de la sociedad, como espacio geográfico, de relaciones multidireccionales y como una de las dimensiones de existencia de la sociedad y desarrollo de la democracia.

2. Se asume que el habitante es sujeto y actor, por lo que no se aplican sobre las encuestas para ser empleadas por "planificadores" sino que son herramientas de planificación popular, organización social e identidad. Es decir, la premisa del ejercicio directo del poder, del protagonismo de los habitantes en los procesos políticos, tanto de diagnóstico, contraloría como de formas progresivas de gobierno.

3. El asumir como principios generadores la unidad dentro de la diversidad, la visión de sistema y la concepción de la totalidad, de la unidad del todo. El reconocer en la diversidad de actores y en el ejercicio multi diverso de la ciudadanía un principio rector.

4. Se asume una unidad funcional del espacio con formas de organización de gobierno, confiriendo la condición de territorio. Esto genera un objetivo más allá que el académico, confiriendo a la unidad

espacial una correlación con actores políticos, elementos de relativa homogeneidad en el diagnóstico y una célula funcional.

DE LOS OBJETIVOS

1. **Definir la unidad mínima de mapeo**, funcional, que corresponde con la percepción colectiva del término comunidad. Este proceso es una dinámica, que si bien esta asistida de procedimientos y metodología, tiene un componente central en la dinámica social.
2. **Identificar los elementos que la comunidad identifica como aspectos priorizados** a resolver así como su imagen objetivo.
3. **Constituir las células del tejido vivo del cuerpo de una república, de democracia directa.**

TEMAS ESTRUCTURALES

El problema de la definición de la unidad espacial

Este primer tema es central. Destaca que no es una función burocrática administrativa. Su singularidad permite identificar la unidad funcional primaria, relativamente homogénea, asociada a formas de organización social. El topónimo es una clave que encierra: cultura, geohistoria, identidad, tipología social, entre otras variables. La heterogeneidad del dato no es un problema si representa de manera clara el comportamiento central de los mismos. Sin embargo, la unidad espacial puede falsear el dato y hacer que este no sea representativo. La percepción que se busca es la construcción colectiva, dinámica, de un grupo social dentro del conjunto de la sociedad.

Las comunidades, representan una forma de organización natural de los seres humanos, como escala posterior al detalle de las familias. En las dinámicas sociales una comunidad es una expresión síntesis que contiene rasgos de identidad de clase y consecuentes formas o tipologías urbanas asociadas.



Ilustración 4. Cartografía Social de Comunas, escala de Comunidades Componentes. Guarenas, Venezuela



Ilustración 5. Foto
Satelital, Caracas.
Chapellín La Florida
Country Club

El topónimo, el nombre de la comunidad, suele referir:

- *Una dimensión*, por lo general asociada al orden de magnitud en el que los habitantes siguen teniendo interacción relativa entre ellos.
- *Una configuración espacial y densidad*, acorde a estas interacciones. Así por ejemplo una densidad baja, y condición de distancia, puede llevar a desarrollar distintas comunidades aun cuando los órdenes de magnitud no sean altos (ejemplo un caserío rural).
- *Una identidad*

- *Un proceso geohistórico de poblamiento*
- *Una tipología social.*

La comunidad

El poblamiento tiene su historia, y con él se generan las dinámicas indivisibles del espaciotiempo geográfico. La escala pasa a tener un rol protagónico, y es la escala temporal y espacial, que confiere un nivel de detalle a las relaciones humanas. Son relaciones interpersonales, cotidianas, y donde el individuo, con sus cualidades, ejerce el rol protagónico. En la comunidad transitan los olores, los colores, las formas. Las maneras de relacionamiento se corresponden con los hábitos y conductas sociales mediadas por la configuración de clase y tradiciones y costumbres de la sociedad, con las rugosidades de cada ámbito geográfico.

Así, por ejemplo, Chapellín, en Caracas, enuncia en el fondo de la quebrada una relación social de la segregación económica y espacial de la ciudad, generando un efecto de borde, barrera, con el poblamiento del Country Club, en una calle contigua, donde se levanta un muro "invisible" de la diferenciación social y económica del espacio.

La geohistoria

Resulta un concepto de amplio impacto, en tanto refiere el proceso sociohistórico de poblamiento. Su enfoque tiene una extensa y relevante obra de la mano del profesor Ramón Tovar. (Tovar, El Enfoque Geohistórico, 1996). "El desarrollo de los pueblos se reordena en su sistema mundial de relaciones. El destino de una colectividad, cualquiera ella sea, no es ajeno, no se divorcia, a largo o muy largo plazo, del destino del resto. Asistimos a la acción concomitante, nunca tan intensa como ahora, de los principios de la *interdependencia* y la *coexistencia* que validan el principio de *estructuralidad* de la realidad" (Tovar, Trascendencia del Pensamiento de Ramón tovar, 2018, pág. 98)

Las relaciones causales, asociadas a la formación histórico social, contienen al mismo tiempo la singularidad de un territorio, dentro de escalas y relaciones con las que interactúa. La historia local resulta un componente crucial en la definición de los procesos de la comunidad asociados a la identidad, pero más aún crea conciencia al correlacionarse con otras escalas espaciotemporales, asociando procesos migratorios, de poblamiento, procesos de la formación histórico social con la particularidad de la comunidad. Así por ejemplo, es de destacar experiencias donde no solo se asocia en Comunas y Comunidades el proceso de formación del barrio sino que se enlaza esta historia correlacionándola con líneas del tiempo, a escala regional y nacional



El problema del método

En atención a los objetivos planteados se conjugan dos elementos: por una parte lo técnico, asociado a los procedimientos metodológicos de muestreo, formulación de preguntas generadoras, elementos estructurantes, y los rasgos para guiar la construcción de la "percepción colectiva". Y, por otra, las dinámicas propias de la participación comunitaria, conducción de debate, pedagogía crítica, sentido amplio y democrático de las convocatorias. Estos aspectos no solo revisten un problema ético, sino también instrumental. Es del máximo interés la participación general de los miembros de la comunidad de forma de poder construir la visión colectiva. La unidad mínima de mapeo, sus análisis funcionales, son cruciales para evitar cualquier sesgo de intereses particulares, que distorsionen la relativa homogeneidad que debe perseguirse en la data. De la misma forma, las relaciones de causalidad en los problemas, los métodos para identificar los nudos críticos, permiten referir las relaciones de estructurales entre los problemas, manteniendo el vector o vectores de relacionamiento con los "componentes principales".

Ilustración 6. Comuna en Linares Alcántara, Aragua, Línea del Tiempo efectuada por la Comunidad, correlación entre escalas espacio temporales




Ilustración 7. Matrices comunitarias de ponderación de variables y problemas. Las Clavellinas, Guarenas, Venezuela

La geometría resultante no corresponde a las formas clásicas euclidianas. El mapa correcto es el hecho en el piso, en la tierra, en un papelógrafo, pero que contenga el espíritu de la construcción colectiva. Y esto, no es una consigna. Solo la participación social permite limpiar las impurezas que distorsionan el lente. La agregación es la lectura de la comunidad sobre su entorno. Y esa comunidad es una fuerza viva, llena de contradicciones. Los espacios de una nueva geometría del poder, que reconoce la dialéctica del rostro de las personas, indisolubles de su espaciotiempo geográfico.

Bibliografía

- Bailly, A. (1979). *La Percepción del Espacio Urbano*. Madrid: Nuevo Urbanismo.
- Castro, C. d. (1997). *La Geografía de la Vida Cotidiana. De los mapas cognitivos al prejuicio regional*. Barcelona, España: Ediciones del Serbal.
- Estébanez Álvarez, J. (1981). Problemas de interpretación y valoración de los mapas mentales. *Anales de Geografía de la Universidad Complutense*, 1-15.
- Getis, Bunge, Tobler, Gould, entre otros. (1966). Discussion Paper Number 10. *Community Of Mathematical Geographers* (pág. 518). Michigan: University of Michigan Department of Geography.
- Gould, P. (1966). *Mental Maps. Discussion Papper, Community of Mathematical Geographers*, 266-320.
- Lynch, K. (2008). *The Image of the City*. Barcelona: Gustavo Gili.
- Menéndez Prieto, R. (2021). *EL ESPACIOTIEMPO GEOGRÁFICO COMO DIMENSION SOCIAL*. Caracas: Monte Ávila Editores Latinoamericana.
- Menéndez Tannenbaum, J. M. (2024). *Arquitecturar es Hacer Arquitectura*. Caracas: Monte Ávila.
- Peter Gould and Rodney White. (1986). *Mental Maps*. Londres: Routledge.
- Sánchez, J.-E. (1991). *Espacio, Economía y Sociedad*. Madrid: Siglo XXI.
- Tovar, R. (1996). *El Enfoque Geohistórico*. Caracas.
- Tovar, R. (2018). *Trascendencia del Pensamiento de Ramón Tovar*. Caracas: Fundación Escuela Venezolana de Planificación.
- Trowbridge, C. (1913). Fundamental Methods of Orientation and "Imaginary Maps". *Sciencie*, 888-897.
- Yi-Hwa, Wu y Harvey, Miller. . (September-December 2001). COMPUTATIONAL TOOLS FOR MEASURING SPACE-TIME ACCESSIBILITY WITHIN DYNAMIC FLOW TRANSPORTATION NETWORKS. *Journal of Transportation and Statistics*, Volume 4.

PODER POPULAR, IDENTIDAD Y MEMORIA HISTÓRICA



Autor: *Mario Sanoja Obediente † / Iraida Vargas-Arenas*
 Institución: *Docentes de la Escuela Venezolana de Planificación*
 Correo: *iraida.vargas@gmail.com*

Resumen

El objetivo fundamental es construir una democracia socialista sustentada en el poder popular que forma el pueblo organizado para ejercerlo y practicarlo, sin olvidar que –en el caso venezolano– provenimos de una sociedad severamente deformada por el capitalismo rentístico cuya dimensión sociocultural se expresa en la llamada, la Cultura del Petróleo.

Palabras clave

Poder Popular - Investigación Cultural - Identidad - Memoria Histórica

POPULAR POWER, IDENTITY AND HISTORICAL MEMORY

Abstract

The fundamental objective is to build a socialist democracy based on the popular power formed by the people organized to exercise and practice it, without forgetting that –in the Venezuelan case– we come from a society severely deformed by rent-seeking capitalism, whose sociocultural dimension is expressed in the so-called Oil Culture.

Keywords

Popular Power - Cultural Research - Identity - Historical Memory

El Humanismo Socialista del siglo XXI, tal como lo expresara en su teoría y en su práctica el Presidente Chávez, es la fase histórica del proceso de desarrollo democrático participativo y protagónico de los pueblos, fundamentada en la conservación de la independencia y la soberanía nacional y en la construcción de una nueva formación económico social socialista. Esa formación estaría caracterizada por "...la planificación, el desarrollo orgánico de las fuerzas productivas, la información sobre todas las necesidades de la sociedad sistemáticamente investigadas y divulgadas y la satisfacción de las necesidades colectivas elevadas al rango de objetivo esencial de la gestión pública, la administración de las cosas al servicio de todo el pueblo, la desaparición o reducción en intensidad de los antagonismos de clase, de la injusticia social" (Sanoja, 2008).

Bajo el socialismo concebido de esta manera, es posible orientar la espontaneidad y el músculo social hacia la construcción de una democracia comunal participativa en la cual, sin aplastar la conciencia privada, domine la conciencia pública y política, las conciencias de los ciudadanos y ciudadanas integrados/as en colectivos que reflejen la voluntad transformadora del pueblo. El liderazgo de Hugo Chávez supo corregir

rumbos y mantener la orientación general hacia las transformaciones socialistas (Rodríguez Araque 2012: 187). El reconocimiento pleno de la sociedad comunal socialista como la meta de la Revolución Bolivariana, continuado y profundizado por el Presidente Maduro, es su principal legado a la construcción de la sociedad socialista bolivariana.

Siguiendo aquellas líneas, el Primer Plan Socialista de la Nación establece como la meta a largo plazo de la Revolución Bolivariana, la construcción de una nueva estructura socialmente incluyente de la sociedad venezolana, con base en un modelo social productivo, social endógeno que elimine al modelo rentista neocolonial y garantice a todos los ciudadanos y ciudadanas un futuro basado en la soberanía y la independencia nacional, la justicia y la equidad social y el humanismo practicado.

Una nueva estructura social socialista, de carácter incluyente, como la sociedad comunal, solo puede desarrollarse con base en el robustecimiento del Poder Popular, fundamental para estimular el proceso de autogestión de las comunas, de los consejos comunales y de diversas otras organizaciones y movimientos sociales que los acompañan, fortaleciendo así mismo las prácticas democráticas, la responsabilidad social y colectiva hacia los órganos institucionales del Estado nacional bolivariano, garante de la integridad del pueblo y de propiciar los mecanismos sociales para que se den los procesos de identificación social, históricos, territoriales y culturales pilares de la independencia nacional.

La Identidad Social y la Memoria Histórica: Claves para Consolidar el Poder Popular

Para llevar adelante con éxito el proyecto socialista comunal bolivariano, cuya construcción tiene su basamento en el Poder Popular, es preciso tener presente que este poder no flota en el aire, que su fundamento es tanto material como subjetivo, referido en este último caso a las diversas formas de operar las conciencias sobre todo en lo que atiende a la identificación que establecen los hombres y mujeres que lo conforman con los factores que inciden en la reproducción diferencial de la identidad social: 1) la tradición histórica, 2) los factores raciales presentes, 3) la lengua, 4) la unidad original del modelo socioeconómico y 5) el medio geográfico (Bate 1988: 55-57)

1) La tradición histórica, no es más que la experiencia de una práctica social compartida, acumulada y transmitida, que hace propicia la existencia de una memoria histórica que se estructura con elementos culturales simbólicos cuya incorporación en la conciencia de los ciudadanos y ciudadanas se lleva a cabo vía el proceso de socialización, incluyendo el educativo, tanto formal e informal, que permite que estos elementos adquieran rango de valores histórico-culturales. Cuando, mediante un proceso de reflexión aquella conciencia se transforma en la identidad social concreta que define a los ciudadanos y ciudadanas integrantes de una nación también concreta, en el

caso presente la nación venezolana, podemos considerarla entonces como el componente político-ideológico que consolida el sentido de pueblo soberano, promueve la cohesión social, estimula la solidaridad y garantiza la estabilidad de los grupos sociales en el espacio territorial de la nación venezolana.

En la sociedad de clases venezolana que se instauró desde 1830, el relato que reconstruía el contenido de la memoria histórica fue producido por los intelectuales orgánicos de la burguesía con el objetivo de legitimar y darle visos de verdad histórica a la hegemonía política y cultural que aquella ejerció como clase dominante durante la IV República. Dicha versión burguesa de la memoria sirvió de base –a su vez– para construir una ideología neocolonial capaz de manipular, condicionar y someter a su arbitrio la mente de todas las clases sociales, particularmente la de los llamados sectores populares.

Los intelectuales orgánicos de la burguesía venezolana como clase dominante, se asumieron como una vanguardia de hombres blancos y aristócratas, la cual excluía dentro del relato histórico venezolano, todos los antepasados indios, negros, mestizos y blancos pobres. Los que llegaban a aparecer en tal relato eran conceptuados como miembros de una masa incivilizada, ignorante de los deberes sociales republicanos, que solo se movía si así lo ordenaba la elite dirigente o el caudillo de turno. De esa manera, tanto le elite colonial mantuana como la clase burguesa republicana promovieron como proceso civilizatorio el proyecto ideal político y sociocultural euro-céntrico considerado en la IV República como identificado con los valores capitalistas de la cultura occidental (Vargas-Arenas y Sanoja 1993, 2012, 2013, 2015: 146-147; 179-181).

De tal manera, la reproducción de la hegemonía política burguesa se apoyó en un relato historiográfico con loas y reconocimientos al sujeto histórico triunfador: los conquistadores y colonizadores hispanos, los europeos blancos, el paradigma cultural grecolatino, el patriarcado y el naciente capitalismo europeo, mientras que los “perdedores”, indios, negros, mestizos, mujeres y pobres en general desaparecían no solo de las páginas del relato sobre el proceso histórico vivido por toda la población venezolana y del proyecto civilizador, sino también se llegó a afirmar que había ocurrido la desaparición física total y lo que es más importante, cultural, de toda la población indígena. En tal sentido, podemos apreciar una organicidad entre las ideas y los conceptos emitidos por los historiógrafos y los intereses de la clase dominante, favoreciendo así los intereses de la burguesía y la oligarquía venezolanas.

2) Los factores raciales presentes que inciden en la reproducción de la identidad se refieren a la configuración fenotípica o tipo físico de las poblaciones humanas: los colores de la piel, del cabello o los ojos, la estatura media, las formas del pelo, las narices, los ojos, etc. propiedades que son parcialmente condicionadas por el ambiente, si bien son heredadas genéticamente (Bate 1984: 55). Tales factores generan vigorosas formas

de identificación, particularmente en una sociedad como la venezolana, donde la huella histórica que dejaron las sociedades originarias, indígenas y negro-venezolanas está íntimamente ligada con la división en clases sociales. Ello puede ser apreciado en el mestizaje étnico y cultural característico del Bravo Pueblo, en la creatividad que se expresa en los avances sociales, culturales, políticos y económicos que surgen con la Revolución Bolivariana, particularmente la futura Sociedad Comunal Socialista Bolivariana del siglo XXI.

La falsedad en gran medida de los valores históricos y culturales que sirvieron para legitimar la hegemonía cultural y la ideología neocolonial de la oligarquía ha sido puesta en evidencia por las recientes investigaciones hechas en Venezuela sobre el ADN mitocondrial, el cual se transmite solamente por la vía femenina, que demuestran que las poblaciones indígenas originarias, particularmente las mujeres, no abandonaron sus territorios ancestrales luego de la conquista y la colonia. Su carga genética y sus tradiciones culturales, por el contrario, formaron la base de la sociedad y de la diversidad cultural venezolana que ya estaba expresada en las diversas regiones geohistóricas que ya conformaban la Nación venezolana en el siglo XIX (Cunill Grau; 1987).

La impronta histórica de los pueblos indígenas se ha hecho evidente en las ya mencionadas investigaciones científicas recientes sobre el ADN mitocondrial presente en poblaciones de la región nor-central de Venezuela: el aporte genético indígena es de 70%, el negro-venezolano de 20% y el europeo de 10%. En el oriente de Venezuela, por otra parte, donde dominaron los pueblos caribes, el componente indígena en el ADN alcanza el 84%, 8% el negro-venezolano y 8% el europeo. En el noroeste de Venezuela donde dominaron los pueblos arawacos caquetíos, el ADN mitocondrial indígena indica un 70%, el negro-venezolano 15% y el europeo 2%; en la región andina donde dominaron pueblos de origen chibcha, el componente genético indígena indica un 89%, el europeo 6% y 4% negro-venezolano (Figueras 2015. *ms*).

La huella histórica de las sociedades originarias, indígenas y negro-venezolanas y la división en clases sociales incidieron fuertemente en la identidad social venezolana y en la memoria histórica, así como también sobre la estructura territorial y de manera particular en el sistema socioeconómico venezolano, toda vez que —como ya apuntamos— la tradición histórica y lo racial constituyen factores fundamentales para comprender los procesos de reproducción diferencial de la identidad (Bate 1984).

3) La Lengua

La lengua constituye una variable de diferenciación social. Las lenguas funcionan como categorías sociales, tanto para la constitución de grupos de pertenencia social y de adscripción psicosocial, como para el surgimiento de la identidad social, o grupal, en torno a dichas lenguas, o de la llamada identidad etnolingüística (Giles, 1977).

La lengua es la base de la construcción y expresión de la cultura de sus usuarios. La identidad que éstos se fabrican está íntimamente ligada a la palabra que puedan decir en ese código particular. La lengua que usa un grupo social es, en definitiva, la que le da su personal visión del mundo. Para el establecimiento de la identidad social, o sea el sentido de pertenencia a un determinado grupo, la lengua juega un papel de primer orden pues constituye la unidad que determina y favorece entre sus miembros la sensación de poseer una lengua propia, precisamente característica de ese grupo, lo que a su vez, es lo que lo distingue de cualquier otro.

El proceso de conquista y colonización europeo llevó aparejada la imposición de un sistema económico, ideológico y socioproductivo fundamentado en los modos de vida medievales que existían en la España del siglo XV. Se trató igualmente de una colonización lingüística mediante la cual impuso forzosamente a la diversidad lingüística ágrafa de nuestros pueblos indígenas originarios, una lengua literaria, el castellano. Pero esta lengua no era tampoco homogénea en su origen, sino que había sido impuesta por los castellanos, también de manera forzada, a la diversidad de antiguos grupos étnicos y culturas que existían y todavía existen en España, poseedores de lenguas literarias propias.

El componente negro-venezolano originario, proveniente de individuos --que no de comunidades-- pertenecientes a diversas culturas africanas, llegó a formarse como comunidad de destino en la lucha contra el opresor primero español y luego criollo, acompañando y acompañado en esa lucha por los pueblos indígenas cuya herencia genética, como hemos visto, es dominante en la población que conforma en la actualidad a la nación venezolana.

El idioma de nuestro pueblo, el español venezolano (Álvarez et alii 1992) representa la unidad de la diversidad lingüística originaria de nuestro país: inflexiones y dialectos regionales caracterizados muchas veces por el sentido en el uso diferencial de las mismas palabras, la dinámica en la formación y adopción de vocablos nuevos y una gestualidad particular que sirve para acentuar o enfatizar las acciones que describen las palabras.

El discurso político venezolano es por las razones mencionadas, original. Su función como vehículo expresivo e incluso literario de la lucha de clases, se puso de manifiesto con el ascenso político del Comandante Hugo Chávez y la Revolución Bolivariana, cuando el discurso político popular, trasunto de los indígenas y negro-venezolanos originarios, asumió papel protagónico en la comunicación masiva del mensaje político en los medios audiovisuales.

4) Por otro lado, en lo que atiende a los factores históricos del modelo socioeconómico es bueno recordar que, aunque las características del mismo no representen todas las dimensiones de la realidad que determinan la cualidad que identifica a un grupo social, todos los individuos que lo integran participan necesariamente de los procesos económicos que organiza el modo de producción, sea como capitalistas dueños de los medios

de producción o como asalariados y consumidores (Bate 1984: 56-57). Como tales, se identifican con las diversas formas de participación en las actividades y relaciones del modo de producción lo cual, en nuestro caso, puede explicar la relativa homogeneidad ideológica de la antigua clase dominante y la consecuente heterogeneidad de la composición clasista de los grupos sociales que existen dentro de la formación social venezolana (Bate 1984).

El modelo capitalista socioeconómico venezolano es un ejemplo perverso de por qué aquellas clases dominantes han venido construyendo –por lo menos desde el siglo XVIII- una memoria histórica que legitima su racionalidad depredadora del ambiente; ejemplo de ello es la conversión desde la colonia, por ejemplo, de grandes extensiones de óptima tierra agrícola en espacios deformados agrologicamente por el monocultivo de la caña de azúcar, y modernamente la construcción de parques de ensamblaje industrial sobre tierras agrícolas igualmente óptimas como las de la cuenca del Lago de Valencia. En nombre de una clase que se considera productora de riquezas, dicha memoria histórica justifica que a esta le sea permitido explotar la riqueza que produce el trabajo de las clases populares, racionalidad que las burguesías han venido adaptando a las diferentes coyunturas del proceso sociohistórico venezolano hasta el presente. Vemos así que la actual guerra económica que conduce la burguesía contra la Revolución Bolivariana, corresponde con una nueva fase histórica de la lucha de clases que esa misma burguesía ha impuesto --desde aquel remoto pasado colonial hasta el presente-- a la mayoría del pueblo que conforma la sociedad revolucionaria venezolana.

La actual estrategia metabólica del acaudalado y minoritario grupo de capitalistas, mayormente comerciantes parásitos, que hoy controla alrededor del 70% de la economía venezolana, sigue siendo el despojo y la apropiación de la mayor parte de la plusvalía producida por los trabajadores y las trabajadoras venezolanas; la mayor parte del excedente que este sector produce, así como parte del capital que deriva el Estado venezolano de la renta petrolera, van a parar a manos de los supuestos "empresarios" privados bajo la forma de ganancia capitalista a través de la especulación voraz con los precios en toda la cadena de distribución-consumo o de la apropiación millonaria de los dólares a bajo precio que otorga el Estado a la mafia de comerciantes importadores.

Como consecuencia de aquel modelo económico perverso, la demanda creciente de bienes y servicios, impulsada por el gasto público, no puede todavía ser satisfecha por la oferta interna; la capacidad productiva no crece proporcionalmente, debido a una insuficiencia intencionada de la inversión real que hace el sector privado o por el desvío de buena parte de la producción de la empresa privada vía el contrabando de extracción (incluyendo la gasolina y todos los energéticos subsidiados por el gobierno) principalmente hacia Colombia, Curazao y Aruba.

El segmento intencionalmente “deficitario” de la oferta tiene entonces que ser cubierto mediante importaciones a dólar preferencial. El sector minoritario capitalista exporta al exterior los dólares obtenidos del Estado venezolano para invertirlos en países extranjeros, en paraísos fiscales especulativos, en la industria de la construcción y en empresas de importación-exportación que exportan hacia Venezuela el “faltante” de la oferta interna, pero a precio de *dólar negro*, obteniendo pingües ganancias a través del comercio local que ellos también controlan.

Los análisis anteriores nos indican que para alcanzar la meta de construir una sociedad y un Estado comunal socialista venezolano, es imperativo que el Estado regule el sector de la distribución comercial y de servicios, sector desde donde se genera la tradicional distorsión consumista y especulativa inducida por la burguesía comercial parasitaria venezolana (Sanoja 2011: 420-422).

5) En relación al medio geográfico, queremos referirnos a la identificación que se da con las características generales del paisaje, su topografía, las características del clima, la flora y la fauna y en general las diversas calidades naturales del medioambiente. Aunque se trata de factores donde aparentemente no interviene la acción humana, el medio geográfico constituye siempre un territorio particular en el que se ha desarrollado histórica y actualmente la producción material y la vida social de los grupos humanos. Se trata del ambiente en el que se desarrolla la vida humana y que es socialmente construido.

Podemos concluir que la identidad social e histórica constituye la ideología que unifica a los grupos sociales y otorga significado a su presente cultural (la cultura siempre es actual), empleando para ello elementos culturales del pasado (real o mítico-simbólico) que son siempre la recreación reiterativa de antiguas formas de conducta, de los objetos, de las creencias, pero siempre con nuevos elementos, en nuevas situaciones, no solo nuevas sino también diferentes, son nuevas formas recreadas con nuevas calidades y nuevos significados. Se da entonces la creación permanente de una nueva individualidad social, en la que la particularidad histórica tradicional se comporta como uno de los factores causales de este proceso (Bate 1988: 62). Es por ello que algunos autores/as consideramos que la identidad social de todo grupo connota de alguna manera una identidad ancestral, un sentido de pertenencia que se ancla en el pasado, pero que corresponde a un tiempo y un espacio siempre presentes. Su contenido no es permanentemente el mismo ya que depende de las circunstancias sociohistóricas en las cuales se da, por lo que no es inmutable ni está dado de una vez y para siempre, cambia en la misma medida que lo hace la sociedad en cada uno de sus momentos históricos.

La identidad social y cultural ancestral no solo permite que, por ejemplo, las historias de vida de los integrantes de una comuna determinada propicien y aumenten la cohesión social, pues la vinculación entre ellos puede ser

(lo es las más de las veces) no solo biológica sino parental por filiación, por adscripción. Al mismo tiempo, la identidad social y cultural ancestral deviene fundamental para legitimar derechos que todos los individuos de esa comunidad poseen (o creen poseer) en relación a determinados espacios o territorios y a diversos recursos naturales que en ellos existan.

En relación a lo anterior, el artículo 2 de la Ley de Consejos Comunales aprobada por la Asamblea Nacional de Venezuela responde a la necesidad de promover una nueva subjetividad colectiva, una conciencia que siempre está basada en la identidad social-cultural, en el sentido de pertenencia que posea la gente, en este caso, a una determinada comuna o consejo comunal. Ello equivale a decir que para que los consejos comunales existan es necesario que, previamente, la vida de hombres y mujeres se manifieste en comunidad y que tales hombres y mujeres se auto-organicen para ejercer el poder. En esa comunidad debe manifestarse una identidad con elementos culturales que conforman "conciencia de identidad", vale decir una "conciencia de individualidad social".

"...Los consejos comunales, en el marco constitucional de la democracia participativa y protagónica, son instancias de participación, articulación e integración entre los ciudadanos, ciudadanas y las diversas organizaciones comunitarias, movimientos sociales y populares, que permiten al pueblo organizado ejercer el gobierno comunitario y la gestión directa de las políticas públicas y proyectos orientados a responder a las necesidades, potencialidades y aspiraciones de las comunidades, en la construcción del nuevo modelo de sociedad socialista de igualdad, equidad y justicia social... "Este artículo de la Ley reviste enorme importancia para la consolidación de la Revolución Bolivariana a pesar de que pueda haber falta de conciencia o que ésta pueda ser calificada como alienada". En amplios sectores del pueblo venezolano, la "falsa conciencia" o la alienación fue inducida en el imaginario cultural de los venezolanos y venezolanas durante la IV República, mediante el sistema educativo y los medios privados de comunicación, como una estrategia para neocolonizar sus mentes y hacerlos dependientes del bloque hegemónico de la oligarquía parasitaria y de su patrón el imperio estadounidense.^{**}

Las necesidades materiales y socioculturales sentidas por una comunidad o comuna determinada conforman un fuerte vínculo entre los miembros de esos colectivos sociales. Esas necesidades compartidas en la vida cotidiana son una fuerza cohesionadora de la vida social ya que crean identidades sociales y socio-culturales entre las personas de una comunidad (lo cual ha llegado a ocurrir incluso entre miembros de la sociedad burguesa), y son ellas el verdadero cemento social que sustentará finalmente el imaginario

* En una nota titulada "Argentina: La Cultura del Despojo..." Fernando Buen Abad señala: "La víctima del despojo ha sido educada para entregarlo todo a punta de sangre e ideología... de violencia bancaria y desamparo político. [Se trata de un] pueblo saqueado a punta de bayonetas televisivas y monopolios mediáticos golpistas". Rebelión 30 abril 2015 énfasis nuestro. Aunque la cita refiere al pueblo argentino, la caracterización es perfectamente útil para referirnos al pueblo venezolano alienado.

** Los trabajadores alienados no trabajan para sí mismos, para ganar el suficiente dinero para sobrevivir trabajan para unos capitalistas y no para satisfacer sus propias necesidades.

revolucionario de los colectivos sociales y legitime las relaciones sociales de producción del socialismo basadas en formas de propiedad social, autogestionaria, asociativa y comunitaria que se sustentan y constituyen a su vez con base en un proyecto del Poder Popular.

¿Qué es el Poder Popular?

A los efectos de este ensayo, denominamos Poder Popular tanto a las actividades sostenidas por un determinado pueblo para lograr la consecución de sus objetivos de libertad, emancipación y hegemonía cultural orientadas por una identidad colectiva, como a las más diversas y disímiles formas de organización y participación popular, para la toma de decisiones en todos los ámbitos: político, económico, social, ambiental, organizativo, internacional y otros, en claro ejercicio de su condición soberana. Todo ello lo debe realizar el pueblo en un ambiente democrático, donde tenga la posibilidad de gozar de su libertad y de sus derechos sin cortapisas y sin perder su dignidad, participando voluntariamente en la vida nacional.

El Poder Popular no se decreta sino que se crea colectivamente en la cotidianidad de la vida social respetando la voluntad de todos y todas. Por tales razones, para que este poder colectivo revista un carácter popular, su agente no puede ser otro que el pueblo organizado, ese sujeto plural que se define por la reunión de las llamadas clases subalternas, de las/los considerados marginales, de los desposeídos/a y de los excluidos/as de derechos y bienes. En tal sentido, el Poder Popular es el poder que tiene el pueblo para hacerse sentir y respetar.

Tanto la participación como la organización popular deben ser autónomas, regidas por las propias organizaciones populares, por lo que se puede considerar que la participación constituye un espacio activo, siempre en construcción, que se desarrolla en el marco de las relaciones sociales, sobre todo las interpersonales donde se moldean y manifiestan las aspiraciones, los deseos e intereses de todos/as y se debate y se acuerda sobre los mecanismos para satisfacerlos y resolver los conflictos que surjan (Vargas 2007).

En consecuencia, el Poder Popular también es capacidad, es la expresión de la capacidad colectiva necesaria para imaginar y crear una nueva sociedad. El modelo de poder para la construcción de esa nueva sociedad, la sociedad socialista, se ejerce y expresa legítimamente a través de todos los medios organizados de participación ciudadana y protagonismo político ya que en el Poder Popular se sustentan todas las formas de organización democrática del Estado, del Poder Público y de la Sociedad.

Para el logro de una nueva sociedad, la socialista, la política estatal debe ser de inclusión económica y social, lo que puede llevar a lograr la meta de la Revolución Bolivariana o sea alcanzar la Máxima Felicidad Social; debe formar y de hecho forma parte del sistema de planificación, producción y distribución económica, donde el objetivo último es el desarrollo de la

propiedad social sobre los medios de producción, la estructuración de sistemas justos, equitativos y solidarios de distribución, cambio y consumo, diferentes al sistema desigual e injusto que caracteriza al capitalismo. Ello permitirá a la sociedad venezolana avanzar hacia el establecimiento de relaciones sociales de producción donde se reconozca al trabajo como la única actividad que genera valor y legitima la propiedad social de los medios de producción.

Definición de la Categoría Pueblo

Para llegar a construir una comunidad socialista integrada por ciudadanos/as solidarios, no por individuos aislados y egoístas dispuestos a imponer sus intereses personales al logro del bien común como propone el capitalismo, la comunidad debe delegar el poder originario de los individuos en la voluntad del colectivo social. Ello produce una voluntad general, un poder de todos y todas al servicio de todos y todas donde los intereses particulares de las/los asociados deben estar guiados por la justicia y la igualdad social, única manera de fortalecer el cuerpo político del colectivo (Vargas-Arenas y Sanoja 2015; 237-239).

La soberanía reside en el pueblo, unida de manera indisoluble a la búsqueda del bien común, distinto a la llamada democracia representativa capitalista donde bajo el pretexto de la "libertad individual y la igualdad de oportunidades" se legitima la prevalencia del poder de los grupos minoritarios sobre el interés general de la comunidad. Bajo el socialismo comunal bolivariano el pueblo soberano puede guiar las políticas del Estado sin necesidad de delegar su soberanía.

Un pueblo socialista comunal, aunque está constituido por gente con una diversidad de aspiraciones, de formas y proyectos de vida, de luchas y resistencias, constituye un ser colectivo que no puede ser representado sino por sí mismo. La naturaleza del pueblo como sujeto histórico no está definida de antemano, sino que está siempre en proceso de constitución y sólo se reconoce como clase para sí en el transcurso de las luchas para su propia emancipación. Se entiende por "clase para sí" el reconocimiento de considerarse como tal y en consecuencia luchar organizadamente por sus intereses de clase y sus aspiraciones.

El pueblo como clase no es una ilusión de comunidad, es la forma concreta de aquella comunidad que se siente vinculada por un mismo pasado y por la búsqueda un destino histórico común, es decir, que las luchas buscan el mismo objetivo con base en formas culturales e ideológicas compartidas en común, en formas socio-productivas generalizadas que hacen de la fuerza de trabajo un factor de transformación social que debe llegar a ser la negación de todas las formas de dominación económica y extraeconómica que han sido impuestas por el Estado liberal burgués venezolano. Ejemplos de las formas de dominación extraeconómicas son, entre otras, negar al campesino/a al acceso a la tierra que trabaja, las formas ideológicas que

tienden a naturalizar la servidumbre al patrón o como sucede actualmente, el temor y la confiscación del futuro inducida por la campaña mediática y la guerra económica que impone la clase de comerciantes parasitarios. Esta guerra desatada y planificada por la clase de comerciantes parasitarios contra la Revolución, tiene como objetivo: a) apropiarse de las ganancias de las y los trabajadores mediante el acaparamiento de los productos y la especulación con los precios de las mercancías, y b) desatar una ola de inflación económica que derrote finalmente los programas sociales de la Revolución Bolivariana.

El pueblo es el sujeto que construye su propio poder colectivo, el que establece y mantiene las nuevas relaciones sociales de producción e instituye los diferentes hábitos y costumbres de la sociedad, imponiendo hegemonícamente sus diversos modos de ser, su cultura. Al ser autónomas las comunidades organizadas en consejos comunales y comunas pueden ser capaces, desde abajo, de desarrollar nuevos códigos de conducta y nuevos marcos de solidaridad. El poder popular es el que instaure los principios de la nueva ética social, el que construye los nuevos espacios sociales, el nuevo hábitat, los nuevos lenguajes, los valores y las estructuras sociales compartidas. En pocas palabras, es este poder hegemónico colectivo el que permite crear otro mundo posible, distinto, enfrentado a la noción jerárquica del poder constituido sobre el cual se ha sostenido hasta ahora el Estado liberal burgués venezolano.

Con base en lo dicho hasta ahora denominamos poder la capacidad que tiene un pueblo para ejercer aquel cúmulo de esfuerzos sostenidos y orgánicos, dirigidos a concretar sus objetivos y anhelos de vida. En el caso venezolano, el poder popular es una propuesta para la construcción del socialismo comunal siguiendo el modelo de democracia participativa y protagónica sobre el cual se construye la futura Sociedad Socialista

El poder popular se expresa a través de la participación ciudadana y el protagonismo político; la participación se efectúa como dos ejercicios, dos derechos políticos relacionados pero diferentes: uno directo y el otro indirecto: El primero consiste en el proceso de transferir competencias desde el gobierno nacional y estatal a la comunidad organizada (consejos comunales, comunas) electos en asambleas populares. El segundo se efectúa a través del sufragio, tanto para elegir representantes a las distintas instancias del poder popular a nivel regional y nacional, como fundamento para la toma de decisiones trascendentales en los diversos tipos de referendos disponibles en la legislación nacional.

El ejercicio de ambos derechos estimula la corresponsabilidad social de los ciudadanos y ciudadanas para garantizar conjuntamente con el Estado, el funcionamiento del poder político. En consecuencia, cualquier funcionario/a, de cualquier nivel, es un simple delegatario del poder que los ciudadanos y ciudadanas ejercen a través del poder popular. Por eso es de excepcional importancia educar a los ciudadanos y ciudadanas en la observancia de la

ética del bienestar colectivo, del bien común, como fin último de la acción revolucionaria.

La Soberanía del Poder Popular

El Poder Popular es, en consecuencia, el medio a través del cual el Estado venezolano delega en las organizaciones comunitarias funciones, que éstas ejecutan, de planificación, elaboración de presupuestos para el funcionamiento de las comunas y los consejos comunales. Los ciudadanos y ciudadanas pueden delegar su poder, pero no su soberanía. Hasta el inicio de la vigencia de la Constitución Bolivariana en 1999, en el proceso de toma de decisiones, ejecución y control solo participaban los poderes formales del Estado burgués. En aquellos casos donde se propiciaba la participación popular (denominada "participación vigilada" o de dependencia por Meza. Ver Vargas 2010: 59)^{***}, ésta revestía un carácter subalterno que se manifestaba en la emisión de opiniones pero no de control por parte de los sectores populares, quienes —en la mayoría de los casos— sólo eran usados como fuerza de trabajo.

Al imponerse posteriormente el proceso histórico de la Revolución Bolivariana, se transformó el régimen de la antigua democracia representativa característico de la IV República en un régimen de democracia participativa y protagónica que conduce hacia la sociedad comunal socialista, en la cual las instituciones del nuevo Estado Comunal Socialista lleguen a empoderar al pueblo para el ejercicio del Poder Popular. El ejercicio de la soberanía popular se lleva a cabo, entonces, a través de la participación ciudadana en todos los ámbitos de la actividad legislativa y la toma de decisiones para la dirección del Estado a todos los niveles: regional o local.

Construir el poder popular para empoderar al pueblo como clase social, significa hacer la revolución y profundizarla para alcanzar la meta del socialismo bolivariano. Construir el Poder Popular significa igualmente que el pueblo organizado como clase social para sí ya ha asumido definitivamente la responsabilidad sobre parte de los espacios de gobierno que hasta ahora han sido ocupados por el Estado Nacional burgués.

El concepto de Poder Popular forma parte, pues, del modelo de acción diseñado para la construcción del sistema socialista bolivariano; está basado en la norma democrática constitucional bolivariana que en su artículo 5° afirma que: "la soberanía reside intransferiblemente en el pueblo, quien la ejerce directamente..." del cual dimana la soberanía popular a la cual están sometidos los órganos del Estado. De ello se desprende que todas las formas de organización democrática del Estado, del Poder Público y de la Sociedad se sustentan en el Poder Popular; en la democracia socialista, aquellas son fieles depositarias de la soberanía popular y están, por lo tanto, obligadas a la rendir cuentas al pueblo soberano.

^{***} Estas son formas de participación donde los sectores populares no controlan su desarrollo. Son interlocutores de un diálogo en cuyo guión no intervienen. No son sujetos (Vargas 2010: 59).

El Poder Popular como Derecho Social

Aquí se define el Poder Popular como el conjunto de derechos y deberes sociales de los cuales goza el pueblo venezolano en general. Ese poder que tiene el pueblo organizado como clase social para hacerse sentir y respetar, es un derecho inalienable que nace de la condición de ciudadanos/as participativos y protagónicos y está garantizado en la Constitución Bolivariana. La base del Poder Popular no solamente incluye a los ciudadanos y ciudadanas organizados en consejos comunales o en comunas, sino también a la población en general, a la ciudadanía en pleno.

El Poder Popular como Ejercicio de la Democracia Participativa

Una democracia socialista, como es el caso de la que aspira construir la Venezuela bolivariana, requiere para su funcionamiento de una amplia vigencia de las libertades políticas que asegure un grado de información y de participación protagónica irrestricta de las masas populares, en la discusión y decisión de todos los problemas que les atañen como pueblo, profundizando la vida orgánica horizontal del movimiento social y popular. Ello quiere decir, darle plena vigencia al Poder Popular.

El Poder Popular es el mayor ejercicio de participación, y sobre todo de protagonismo ya que es el uso del poder colectivo para asumir la responsabilidad para la búsqueda de soluciones a problemas sociales tanto individuales como comunitarios, y para ejercer los deberes y derechos establecidos en la Constitución.

Como ya se ha dicho, el Poder Popular se crea todos los días al ejercerlo y practicarlo reiteradamente en el desarrollo de la vida social. Tiene como una de sus metas, entonces, la construcción colectiva de un bloque histórico que garantice una nueva hegemonía cultural, con la desaparición de las desigualdades sociales, bloque que se irá concretando en la dinámica social mediante la participación popular organizada. Para participar en la vida social los individuos deben organizarse, establecer diversas formas y tipos de relaciones sociales de carácter cooperativo, solidario, recíproco e igualitario, ya que de no darse ese tipo de relaciones entre los agentes sociales, no existirá la cohesión en el entramado que debe caracterizar a una sociedad comunal. De la misma manera, si los individuos no participan directa y activamente en la construcción de la sociedad comunal, *desaparece el protagonismo o se hace inviable*, el tejido social se debilita ocasionando eventualmente la resurgencia de las desigualdades sociales y en consecuencia de la dominación. Una democracia verdadera es aquella donde toda la población tiene la posibilidad de gozar de su libertad y sus derechos para participar como colectivo en la construcción cotidiana de la vida nacional sin ser excluido o discriminado por razón alguna (Vargas Arenas 2007: 41-42).

La participación es un proceso educativo informal que se desarrolla con base a las relaciones interpersonales, una relación de interacción educativa donde los unos/as aprenden de los otros/as conocimientos y destrezas que benefician la satisfacción de las metas y expectativas colectivas.

Para que exista una "buena relación" de las comunas y consejos comunales con el Estado Bolivariano con el fin de crear las condiciones para la generación de una nueva sociedad, los integrantes del Poder Popular deben asumir una actitud proactiva basada en el autogobierno, en defensa de su autonomía para manejar y administrar los recursos financieros estatales que hacen posible la satisfacción de sus necesidades, generando valores socialistas positivos hacia las nociones de cooperación, solidaridad, reciprocidad y corresponsabilidad que fortalezcan el sentido de pertenencia y la capacidad de logro. Para que tal relación sea exitosa, debe existir plena congruencia entre sus aspiraciones y los proyectos gubernamentales de desarrollo social (Vargas Arenas 2007: 52). De no ser así, pueden suceder dos cosas: O bien el llamado período de transición no se logra y, en consecuencia, tampoco se logra la nueva formación social pues el Poder Popular no puede ser ejercido por sus mismos agentes ya que solo serían repetidores de los objetivos que persigue una elite gubernamental externa a él que se considera vanguardia, igualando estatización con socialismo, y dando lugar a un colectivismo estatizado. O bien la garantía de congruencia con el Estado Bolivariano la da (la debe dar) el propio Poder Popular movilizad*o* "desde abajo", con pleno control político y social de lo que desea, necesita, aspira y las maneras para lograrlo, *y que llega a constituirse en Poder libremente*. En tales casos, deseados casos, el Estado Bolivariano debe ser facilitador de eso que el Poder Popular quiere. Marx decía *"La emancipación de los trabajadores debe ser obra de los trabajadores mismos"*. Y a éstos señalaba: *"Debeis cambiaros a vosotros mismos y capacitaros para la dominación política"*.

No puede haber verdadero Poder Popular si no hay autonomía de las organizaciones comunitarias, ya que dicho poder es la aspiración de un pueblo organizado que asume responsabilidades sobre el manejo de los recursos y problemas propios (Vargas-Arenas 2007). Una parte vital de su poder reside precisamente en su posibilidad real de accionar sobre las políticas públicas, vale decir, su capacidad para incidir sobre los planes y proyectos que desarrollan los órganos del gobierno regional (alcaldías, gobernaciones, etc.) o nacional (Poder Ejecutivo, instituciones nacionales) en tanto administradores de los recursos económicos de todos y todas. Debe reflejar a su vez la aptitud del Poder Popular para construirse una identidad política positiva con el socialismo comunal bolivariano, rasgo que --como ya hemos señalado-- es el elemento que permite la cohesión social y que condiciona en mucho el ejercicio mismo del Poder Popular.

Marx señalaba *"La clase explotada, la clase obrera, es, en definitiva, la fuerza motriz de la revolución"*. Nosotros lo diríamos así: *"la clase*

trabajadora, aunque no sea obrera".**** Por tanto, un socialismo desde abajo es posible sobre la base de una teoría que vea las potencialidades revolucionarias en las grandes mayorías, incluso si parecen atrasadas en determinado momento y lugar. Por ello, la combinación de la identidad cultural y la identidad política del Poder Popular debe servir igualmente para superar la actual pérdida del sentido de comunidad en una parte significativa de esas mayorías, mediante la reflexión crítica que ayuda a los seres humanos a encarar con lucidez el mundo que los rodea. La premisa de la identidad política y de la reflexión crítica es necesaria para que el "pueblo-clase-para-sí" (o pueblo sujeto) pueda comprender la raíz causal de sus problemas y deje de ser mero espectador, es necesaria asimismo para disipar las conductas de aquellos/as que en cuanto se enriquecen un poco se corrompen mucho, y es imprescindible para dejar libre la enorme energía creadora del "pueblo-clase-para-sí" la cual es garantía fundamental para el ejercicio ético del Poder Popular.

Desde 2007, el gobierno bolivariano ha puesto en práctica el Proyecto Nacional Simón Bolívar, primer plan socialista para el desarrollo económico y social de la nación. Se espera lograr las metas establecidas en dicho plan para el año 2019.

El Proyecto Nacional Simón Bolívar intentó poner en práctica políticas públicas orientadas por los principios fundamentales que consagra la Constitución de la República Bolivariana de Venezuela (CRBV) a fin de lograr la plena participación directa y protagónica del pueblo venezolano, como forma de ejercicio de su soberanía. A tal efecto establecía que la democracia participativa es la soberanía popular *"siempre orientada hacia el bienestar de todos, con los principios de igualdad y libertad"* (CRBV pp. 14). Asienta que, dado que la soberanía reside en el pueblo, *"éste puede por sí mismo dirigir el Estado, sin necesidad de delegar su soberanía"*, ya que ésta no puede ser representada; *"la voluntad no admite representación"* (CRBV pp. 15).

Según el Plan, las maneras de alcanzar la democracia revolucionaria son, entre otras, en primer lugar, la participación directa y protagónica, para lo cual es necesario ampliar los espacios de participación ciudadana en la gestión pública. En segundo lugar, se hace necesario crear la base sociopolítica del socialismo del siglo XXI mediante la construcción de una nueva cultura política basada en la conciencia solidaria. En tercer lugar, construir un sector público al servicio de los ciudadanos/as. En cuarto lugar el plan señala como necesario construir un modelo productivo socialista, orientado por las necesidades humanas y no para la reproducción del capital. Citaremos un quinto objetivo cual es el de consolidar el sistema de comunicación nacional como instrumento que permitirá fortalecer la democracia participativa.

**** "monos", ignorantes, brutos y muchos otros epítetos similarmente despectivos son usados por la derecha nacional desde 1830 para referirse al pueblo venezolano. Sin embargo, también es posible notar que, en ocasiones, muchos funcionarios/as comparten algunos de esos calificativos, incluyendo el de "atrasadas".

Intentamos en esta presentación, esbozar brevemente cómo el soberano venezolano está construyendo su poder, cuáles son las políticas públicas que se están implementando para apoyarlo, y cuáles son las metas a futuro que se vislumbran en la actualidad.

La soberanía popular

Según la versión más tradicional, la soberanía es el ejercicio de la autoridad soberana que reside en el pueblo y se ejerce a través de los poderes públicos expresados en el Estado. También tradicionalmente, la soberanía se ha asociado a la defensa del territorio nacional y, en ese sentido, el estamento estatal encargado de ello es la Fuerza Armada.

A la luz de los principios constitucionales que recoge el preámbulo de nuestra Carta Magna, el proceso bolivariano entiende que la soberanía debe ser no solamente popular, sino que debe ser ejercida directamente por el pueblo que es el soberano, mediante su participación protagónica, sin intermediarios o representantes. En tal sentido, para que ese soberano ejerza plenamente la soberanía, necesita tener la capacidad real de tomar decisiones en función de sus intereses y que éstos no contravengan los de la comunidad nacional, es decir debe existir como Poder Popular Nacional. Se considera que la participación del soberano debe tener un carácter no solamente activo y permanente, el cual se expresa cotidiana y culturalmente en todas las actividades que él realiza, sino también debe ser voluntaria y autónoma, asimismo, tomar en cuenta el surgimiento eventual de nuevas subjetividades y nuevos actores políticos. Ello significa que el poder popular no es un poder plenamente constituido, sino un poder constituyente.

Con el poder popular conceptualizado de esta manera, el de ciudadanía se sustrae de la idea burguesa de que solo son ciudadanos y ciudadanas los miembros de la "sociedad civil" (aquellos/as con bienes y propiedades), para incluir a todos los venezolanos/as de cualquier condición social.

Manejando el concepto de soberanía esbozado antes, el gobierno bolivariano intenta, en simultaneidad, en una primera fase, fortalecer el Estado Nación Venezolano como autónomo del imperio y vis a vis a éste y a otros Estados, propiciar la integración entre los pueblos nuestro-americanos y del sur del planeta y no solo de sus economías, en el marco del internacionalismo solidario, y, asimismo, estimular y apoyar al soberano en la construcción y el reconocimiento de su poder puesto que sus intereses son los nacionales en tanto que estos últimos son los intereses del pueblo.

Apoyo gubernamental para la construcción del poder popular

El apoyo gubernamental se ha expresado en distintos campos y en varias fases. La primera de estas fases implicó la puesta en práctica de lo que se conoce como Las Misiones. Esos planes sociales bolivarianos han actuado como una suerte de para-Estado, evadiendo de esa manera las estructuras

burocráticas del Estado burgués que todavía existe; han estado destinados a saldar la deuda social acumulada a lo largo de centurias hacia la mayoría de la población sumergida en condiciones terribles de pobreza y miseria. Los planes han atendido a través de las misiones sociales diferentes y urgentes problemas: en el área de salud, creando un sistema nacional de salud que va desde la atención básica hasta una sofisticada atención especializada. Ha creado, en cada nivel, numerosos centros de prevención y de atención de enfermedades, ha restaurado hospitales viejos y construidos nuevos, que atienden la salud de las mayorías de forma integral. Ha creado clínicas y consultorios populares, centros odontológicos y farmacéuticos. Todos ellos de atención gratuita. A los fines de contar con médicos y médicas sensibles a los problemas de salud que enfrenta el pueblo y sobre todo a la prevención, ha creado las Escuelas Universitarias de Salud Comunitaria. En el área de educación, ha eliminado –con la ayuda de Cuba– el analfabetismo. Ha cedido a millones de venezolanos/as, dándoles identidad. Ha creado escuelas en lugares donde nunca las hubo, así como universidades gratuitas en todo el país; ha hecho posible que millones de venezolanos/as puedan culminar sus estudios –desde primaria hasta educación universitaria–. Ha masificado la producción de libros y de centros de lectura. Ha estimulado el deporte como uno de los sostenes básicos del ocio creador. Ha creado una red nacional de distribución de alimentos que compite con la comercial privada, donde los más necesitados gozan de importantes descuentos (40%). Ha mejorado y dotado de viviendas a gran parte de las familias más desposeídas.

El número de las llamadas misiones crece en la misma medida que es necesario implementar soluciones rápidas y eficaces a viejos y nuevos problemas sociales. Recientemente, el gobierno ha implementado la *Gran Misión Saber y Trabajo*, para capacitar a millones de venezolanos/as para el trabajo dentro del nuevo modelo socio productivo, así como la *Gran Misión Agro Venezuela* para dotar al campesinado y al agro de recursos de todo tipo. Ha puesto en práctica la *Misión Hijos de Venezuela* para atender a la infancia en general y la *Misión Niños y Niñas de Venezuela*, para ayudar a las madres o soportes de familias más desfavorecidos con hijos/as con discapacidades y la *Misión En Amor Mayor* para ofrecerle a toda la población de la tercera edad seguridad social. La *Misión A Toda Vida Venezuela* ha sido implementada para garantizar la seguridad de toda la población mediante policías que previenen el delito en lugar de solo combatirlo y reprimirlo.

Para la implementación de los planes sociales y la solución a corto, mediano y largo plazo de los problemas estructurales, el gobierno ha creado un Gabinete Social que aglutina, entre otros, los ministerios de salud, desarrollo social, seguridad ciudadana, educación, educación universitaria y de la Comuna, así como PDVSA a través de la Vicepresidencia Territorial. Se ha encargado de auspiciar la preparación y educación de los distintos componentes y agentes sociales que conforman el Estado Nación para asumir las nuevas tareas en el apoyo a la construcción del Poder Popular.

Los objetivos que se persiguen con todas estas políticas públicas son los de visualizarlas como propias de una fase de transición, para poder lograr construir una democracia directa y protagónica y reducir al mínimo la representación. La meta es el autogobierno por parte del soberano, en suma la toma del Estado por el poder popular.

El poder popular

Mediante el estímulo hacia la organización popular, se espera que el soberano construya un nuevo tejido social conformado por redes sociales transversales, tarea que ha venido realizando ese soberano desde 2006. La soberanía la ejercería el soberano a través de la suma de responsabilidades y derechos compartidos por los colectivos que integran las redes.

En las nuevas organizaciones sociales coexistirían la propiedad personal, la propiedad social, la propiedad estatal, la comunal o colectiva (en los consejos comunales y las comunas) y la propiedad privada (en cooperativas y la clásica de las clases sociales).

Se considera que la Fuerza Armada es el pueblo en armas por lo que se realizan maniobras militares conjuntas con la gente del común, especialmente la milicia que está presente y forma parte de los consejos comunales. De la misma manera, las organizaciones civiles ejecutan tareas sociales conjuntas con militares.

El tejido social del poder popular está integrado como sigue:

- Asambleas de ciudadanos/as
- Comunidad, consejos comunales, mesas técnicas, comités y comunas

El Proyecto Simón Bolívar considera que el tejido social es comunitario. Para nosotras una comunidad puede ser entendida como integrada por un grupo humano que comparte intereses sociales, una cierta historia común, un determinado espacio de magnitud variable, unas determinadas relaciones con la Naturaleza, procesos de trabajo concretos y unas singulares formas, por lo tanto culturales, de relacionarse entre sí, donde prevalecen solidaridades y lealtades sociales. Existen, entre los miembros de una comunidad, sentimientos de pertenencia y reconocimiento de su historia y su entorno ambiental.

Las asambleas

Las asambleas de ciudadanos/as, son los órganos democráticos máximos de expresión comunitaria, en donde se deciden todos los aspectos y necesidades confrontados en la vida social comunitaria, y sus posibles soluciones. Antes de la aparición de los consejos comunales como formas de organización popular, ya existían asambleas populares, como es el caso de las asambleas de barrios en las ciudades.

Las asambleas deciden la conformación de cada consejo comunal. Previo un diagnóstico de las necesidades de la comunidad, designan los diversos comités que integrarán a los consejos comunales, con sus respectivos voceros/as; tantos como la comunidad considere necesarios. Las asambleas determinan las unidades socioproductivas que cada consejo va a tener y que le proporcionan a éste recursos, alimentos, etc.; igualmente, nombran quiénes serán los o las integrantes de esas unidades socioproductivas. Las asambleas determinan también las formas de inserción e integración de cualquier comité previamente existente.

Otra de las funciones fundamentales de las asambleas populares es la de proponer los proyectos de desarrollo comunitario sobre la base del diagnóstico previamente realizado; establecen asimismo sus prioridades. Finalmente, cada asamblea comunal derime los problemas derivados de la contraloría social.

Los consejos comunales

Los consejos comunales (CC) son organizaciones de base que se estructuran en espacios comunitarios reducidos. Dichas organizaciones, que han surgido a raíz de la aprobación por elección popular de la Constitución Nacional de 1999, constituyen una alternativa a la noción liberal de ciudadanía, consagrando la participación social de todos los ciudadanos/as sin distinción social alguna. Los CC son, en fin, una forma alternativa de práctica social que incluye la participación social, cultural, económica y política.

Con el surgimiento de los CC en 2006, se han producido importantes cambios en el imaginario de la sumisión que se había gestado durante la colonia y persistido en los gobiernos republicanos liberales de los siglos XIX y XX hasta 2006 por parte de las mayorías que viven en condiciones de pobreza, gracias a que se ha logrado desmontar muchas de las ideas sostenidas. Por ejemplo: 1. La idea de que para ejercer la ciudadanía hay que tener riqueza material. 2. El hecho de que las mayorías empobrecidas no existían, estaban invisibilizadas lo cual servía de argumento para excluirlas. 3. La peregrina idea de que las mayorías populares no entendían por qué vivían en condiciones de pobreza y se habían resignado a la pobreza secular por lo cual se habían “adaptado” a ella. 4. La terrible idea capitalista de que las mayorías empobrecidas sólo pueden ser fuerza de trabajo para la acumulación de riqueza de unos pocos y muchas otras parecidas.

Los CC están conformados por tres instancias: el Órgano Ejecutivo, la Unidad de Contraloría Social y la Unidad de Gestión Financiera (Banco Comunal). El órgano ejecutivo es el responsable de ejecutar las decisiones que se tomen en las asambleas de ciudadanos/as de una comunidad; está conformado por comités de trabajo. La contraloría social se encarga de la vigilancia sobre los voceros/as para que cumplan con las tareas asignadas por las asambleas. Las unidades de gestión financiera gestionan los fondos recibidos del Ejecutivo para la puesta en práctica de proyectos comunitarios;

dichas unidades son controladas, a su vez, por la contraloría social de todos y todas.

Para 2009, la Ley Orgánica de los Consejos Comunales de 2006 fue reformada para garantizar que las asambleas de ciudadanos/as puedan destituir voceros/as o gestores de estas tres instancias si la comunidad considera que no han cumplido cabalmente con las funciones para las cuales fueron nombrados/as.

Los comités

Son los órganos que dinamizan a los CC a lo interno. Cada comité responde por un conjunto de actividades específicas que debe llevar a cabo cada consejo comunal de acuerdo a las necesidades comunitarias. Pueden crecer en número según si surgen nuevas necesidades a ser resueltas. Los comités fundamentales son los de tierras urbanas, de tierras rurales, de agua y de energía. Muchos de ellos fueron conformados por las mismas comunidades antes de la aparición de los CC en 2006, como son los casos de los comités de tierras urbanas y los comités de agua.

También existen los de seguridad y defensa, contraloría social, transporte, vivienda y hábitat, producción y comercialización solidaria, normas de convivencia, formación sociopolítica, relaciones con otras comunidades y con los diversos entes estatales, de administración de los recursos financieros, etc.

La mayoría de los comités proponen proyectos a las asambleas y, una vez aprobados por ella, velan por su puesta en práctica. Otros, como los de formación sociopolítica actúan como escuelas de formación de cuadros.

Las unidades socio-productivas

Dentro de los CC las unidades socio-productivas cumplen con un papel fundamental: garantizan el abastecimiento y consumo de bienes y servicios básicos para la comunidad que los produce y también que el excedente sea usado y aprovechado por otras comunidades que producen otros rubros.

Estas unidades funcionan gracias a que sus miembros actúan solidariamente entre sí y con la comunidad toda. El gobierno bolivariano, a través distintos entes, garantiza el apoyo para la capacitación técnica, comercialización, dotación de maquinarias y materias primas, infraestructura, etc.

La banca comunal

El Ejecutivo nacional otorga recursos financieros para el financiamiento de los proyectos comunales a través de los bancos comunales; asimismo ofrece capacitación para la gestión de los recursos económicos.

Las comunas

La construcción de comunas es una de las metas. Éstas han sido concebidas como las células fundamentales del poder popular. Cada comuna integraría a varios CC y ocuparía un territorio de dimensiones variables, transgrediendo, si fuese necesario, la actual organización político territorial nacional, por lo que ha sido denominada por el Ejecutivo como la base para una nueva geometría del poder.

Las relaciones sociales existentes estarían estructuradas sobre la conciencia del deber social, con una igualdad establecida y practicada. Existirá el autogobierno y su relación con el Estado estará basada en la protesta contra abusos y en la negociación para el logro del bien común. Las comunas se regirán por un nuevo modelo socioeconómico, donde prevalezca una actividad comercial justa y solidaria. Las comunas podrán tener su propia legislación, de hecho ya existe una Ley de Comunas; supondrán una apropiación del espacio y de sus recursos naturales, basada en el respeto de la Naturaleza.

Aparte de las comunidades, asambleas, comités, consejos comunales y comunas existen variadas formas de organización popular con distintos campos de acción y dimensiones. Ellas son los barrios y sus asambleas, las comunidades de barrios y sus comités, los movimientos sociales de pobladores y pobladoras, las asambleas de trabajadores y trabajadoras, las asambleas de estudiantes, las asambleas de campesinos y campesinas, las asambleas de pescadores, los comités de tierras urbanas, las asambleas, frentes y demás organizaciones de mujeres, las organizaciones de comunicación alternativa, etc. todas ellas iniciativas populares en busca de la autodeterminación y la emancipación.

La investigación directa de conductas culturales comunales

Para ilustrar un modelo de investigación directa de conductas culturales a categoría de Modo de Vida y el concepto de Modo de Trabajo, elaboramos esta propuesta para la investigación directa de conductas culturales inspirada en la Escuela Francesa de Geografía Humana (Maget, 1953). Dicho modelo está basado en la necesidad de alcanzar un conocimiento universal y sistemáticamente completo de dicha realidad, en el cual destaca, la confluencia de diferentes áreas de conocimientos para estudiar la realidad: sociología, antropología social, psicología social, economía, arqueología, geografía humana y geohistoria, demografía, lingüística, historia documental, agronomía, veterinaria, así como métodos para el relevo de información tales como la cartografía, la topografía, la fotografía, el video, etc.

La investigación de la vida comunal

Tratamos de explicar un modelo de investigación de campo que propone el análisis cualitativo del comportamiento cultural a partir de categorías y conceptos como Modo de Vida, Grupo Doméstico y Grupo Territorial, que sirven para analizar la vinculación del grupo social en tanto que unidad familiar y en tanto que comuna o comunidad que se concreta en un espacio territorial determinado, usando tiempos históricos que son específicos a esa forma social. Este modelo de investigación de las actividades materiales y espirituales de los pueblos, orientado hacia una definición epistemológica de lo que podríamos llamar vida comunal, entiende convertirse en una ayuda práctica en la lucha para conocer y resolver las necesidades de una comunidad determinada, dando cuenta de la totalidad de vinculaciones que unen a los fenómenos de origen humano.

Cuando aludimos a una ayuda práctica, nos referimos a la comprensión y evaluación de las capacidades del pueblo para interrumpir la normalidad capitalista de la vida cotidiana, de los tiempos históricos que regulan la acumulación capitalista a nivel local, regional y nacional. A partir de las conclusiones obtenidas en la investigación, sería posible conocer la naturaleza del entramado comunitario, los saberes comunales y su incidencia en los aspectos de la reproducción social, de las tensiones sociales, de la historia y la capacidad que tendrían los grupos sociales para protagonizar las luchas colectivas por la creación de una sociedad comunal socialista. Es lo que podríamos considerar, en palabras de Massey, (2005) la reconstrucción del espacio como totalidad vía el conocimiento, considerando que: *"El espacio es producto de relaciones (y de la falta de relaciones). Es una complejidad de redes, una malla, de vínculos, de prácticas, de intercambios, tanto a nivel muy íntimo (como el del hogar) como a los niveles de la ciudad, el país, lo global. Producimos el espacio en el manejo de nuestras vidas (Ésta es una propuesta bien conocida en la geografía humana teórica, aunque no es bien utilizada en la práctica)..."*

Con base a aquellos conocimientos sería posible conocer la posibilidad de crear un horizonte político comunitario popular que desborde los espacios liberales que sostienen al capitalismo para reapropiarnos colectivamente la riqueza material generada por el pueblo. Este episteme podría concretarse en la definición que nos da Gutiérrez Aguilar (2015: p.87) sobre lo que ella denomina la *"lógica contemporánea de la producción de lo común"*, entendida como *"... una dinámica asociativa particular y concreta, esto es, situación temporal, geográfica e histórica que(...) se propone alcanzar objetivos específicos casi siempre relacionados con asegurar o proteger condiciones para la reproducción colectiva... Las lógicas de producción de lo común no aluden ni necesaria ni únicamente a antiguas prácticas comunitarias de variados pueblos indígenas; son más bien prácticas comunales cuya generación y conservación, si bien hunden sus raíces en tiempos remotos y en enérgicas luchas de resistencia y de creación de vida, pueden también entenderse como contemporánea reactualización práctica,*

fundada, eso sí, en añejos conjuntos de saberes colectivos interiorizados -y reproducidos- por quienes se asocian para fines presentes...”, diríamos nosotros como es la reapropiación colectiva de la riqueza social producida por el trabajo de las clases populares, combatiendo la privatización que hace la burguesía de la capacidad protagónica del poder popular para decidir sobre lo que es político y lo que es política. La afirmación anterior es coincidente con las ideas del pensador peruano Carlos Mariátegui (1952: p.359), cuando nos dice: *“...El pasado nos interesa en la medida que puede servir para explicarnos el presente. Las generaciones constructivas sienten el pasado como una raíz, como una causa. Jamás lo sienten como un programa...”*

Características metodológicas de la investigación sobre vida comunal: historias de vida.

Según Marcel Griaule (1953: pp.44-64), la actividad humana se podría dividir en hechos estables y hechos en movimiento. Los objetos de la vida material, más fáciles de percibir, son hechos relativamente estables que configuran un momento de la actividad de grupos sociales concretos ya que todas las mismas se traducen finalmente en objetos materiales.

Los hechos en movimiento, particularmente los ideológicos, no pueden ser recolectados, son fugitivos y no aparecen sino raramente en la observación empírica. Dichos conocimientos solo pueden ser efectivamente generados, evaluados, interpretados y comprendidos epistemológicamente a partir del estudio cruzado de todas las evidencias materiales para así dar respuestas a las preguntas que se formulan en el proceso de construcción de la sociedad comunal socialista. Es en esta etapa donde asumen relevancia técnicas de información como las historias de vida o biografías personales, ya que la existencia cotidiana de los individuos está siempre sujeta tanto a los ciclos de actividad local como a los grandes sucesos que afectan a toda la sociedad. La historia de vida permite al investigador/a penetrar en espacios mentales protegidos por la conciencia, poco accesibles mediante la investigación directa, y recuperar la sucesión de hechos que han conducido a la configuración colectiva del grupo social en el momento presente.

La gestión cultural y la participación

La gestión cultural integral tiene como meta propiciar el desarrollo sostenible de las comunas socialistas, sobre la base de un conocimiento profundo de todos los factores que conforman la vida cotidiana y la reproducción social, cultural y biológica de los grupos humanos que las integran. La gestión cultural integral es un tema central en el diseño de programas de planificación descentralizada para el desarrollo autogestado de las comunas socialistas, tomando en consideración “los significados particulares que adquiere tal concepto desde la perspectiva espacial y territorial” (Vargas-Arenas y Sanoja 2015: p.311). Ello es muy relevante para evaluar aspectos tales como el desarrollo de un hábitat urbano integrado por Comunas y Consejos Comunales y el reconocimiento de la territorialidad

y la cultura de las poblaciones rurales y periurbanas para que éstas lleguen a constituir un tejido conectivo con los espacios urbanos.

El carácter de la territorialidad y del territorio es de naturaleza tanto natural como simbólico. Es un fenómeno que incide en la calidad de la organización y la conducta social ya que crea en la población comunal un sentido de identidad espacial así como también de identificación con las conductas culturales que las mismas crean al interior de cada comunidad. Dicho concepto permite definir unidades integrales de planificación participativa "desde abajo" en ambientes tanto urbanos, como periurbanos y rurales.

La gestión cultural integral podría ser también de utilidad para evaluar los cambios culturales y físicos que producen en el hábitat urbano y el periurbano la Gran Misión Vivienda Venezuela y la Gran Misión Barrio Nuevo Barrio Tricolor a la luz de los nuevos desarrollos que están apareciendo con el auge de la agricultura urbana.

Diseñar y poner en práctica una política de gestión cultural, entendida la cultura como un componente orgánico de la teoría revolucionaria bolivariana, debe tener como finalidad la promoción de una conciencia solidaria, socialista, que estimule la participación voluntaria de los ciudadanos/as en el logro de sus metas y objetivos de vida, sirviendo de referente y orientación para la puesta en práctica de las políticas públicas del Estado venezolano.

Para fundamentar las líneas generales del proyecto de gestión cultural integral, sería necesario levantar inicialmente una lectura cartográfica del territorio comunal como base para una hermenéutica del panorama sociocultural de la o las comunas que son objeto de estudio, para fundamentar una subjetividad asentada en el uso social del patrimonio natural, del patrimonio histórico y el cultural de las comunas. A tales efectos se deberían organizar talleres de ciencia con los consejos comunales para identificar conjuntamente los principales problemas que frenan el mejoramiento de su bienestar y las acciones a realizar para lograr esta meta.

Con base a la experiencia anterior, se diseñaría un proyecto transdisciplinario de investigación acción vinculado a la utilidad comunitaria inmediata, el cual tendría como eje de integración transversal la subjetividad centrada en el uso social del patrimonio; de esta manera se incorporaría al diseño de la investigación social el conocimiento valorado resultante de las vivencias socializadas del pueblo y con el pueblo. En esta fase de la planificación, tanto los saberes populares como los conocimientos generados por la investigación, son fundamentales para organizar y dirigir las acciones sociales tendientes a mejorar la calidad de vida y la capacidad autogestionaria de las comunidades.

Para planificar sobre estas bases, es necesario llegar a tener un conocimiento, tan integrado como posible, de todas las variables

históricas, socioculturales y ambientales del territorio de la comuna. No se debe pensar que se aplica solamente a comunas rurales, ya que los componentes señalados tienen también su expresión fenoménica particular en comunas urbanas y peri-urbanas.

Bibliografía

Bolívar Chollet, Miguel. Sociopolítica y censos de población en Venezuela: del censo "Guzmán Blanco" al censo Bolivariano. Caracas: Biblioteca de la Academia Nacional de la Historia, 2008.

Brito Figueroa, F. (2000), Historia Económica y Social de Venezuela. Tomo I. Caracas: Ediciones de la Biblioteca, UCV. Enlace Arquitectura. CABA Cartografía de los barrios de Caracas (2015). Caracas: Fundación Espacio.

Fals Borda, Orlando. Conocimiento y poder popular. Bogotá: Siglo XXI Editores, 1986.

Harvey, D., (2013) Ciudades rebeldes: del derecho a la ciudad a la revolución urbana. Madrid: Editorial Akal.

Méndez, H. El poder popular en América Latina. (2015). Traducción del curso/conferencia pronunciado en la Universidad de Lovaina de la Nueva.

Quintero, Rodolfo. Antropología del petróleo. México: Siglo XXI Editores, 1972.

Ramírez, A., "Mujeres del agua: Mujeres de agua: Desarrollo, participación y corresponsabilidad de la mujer como ejercicio cotidiano". (2007) Caracas: Revista Venezolana de Estudios de la Mujer, v.12 n.29.

Sanoja, Mario. Historia sociocultural de la economía venezolana. Caracas: Publicaciones del Banco Central de Venezuela, 2011.

Santos, Boaventura de Sousa. La universidad en el Siglo XXI. Para una reforma democrática y emancipadora de la universidad. Buenos Aires: Miño y Dávila Editores, 2005.

Vargas-Arenas, Iraida y Sanoja Obediente, Mario. 2012. Geohistoria de Venezuela. Hacia la construcción del Estado Comunal Popular. Escuela Venezolana de Planificación.

Vargas-Arenas, Iraida. (2007). Resistencia y Participación. La Saga del Pueblo Venezolano. Caracas: Monte Ávila Editores Latinoamericana.

LA REVOLUCIÓN BOLIVARIANA Y LA ENCRUCIJADA CIVILIZATORIA PARA TRASCENDER LA DESTRUCTIVA GLOBALIZACIÓN CAPITALISTA NEOLIBERAL

Autor: *Luis Britto García*

Institución: *Escuela Venezolana de Planificación*

Correo: <https://luis-britto.blogspot.com>



Resumen

El presente ensayo aborda, los postulados del viejo liberalismo económico, cuando el mundo –dominado por la Alianza Atlántica de Estados Unidos y la Unión Europea, la OTAN, el G-7 y el G-20– y su versión contemporánea, es decir, las políticas neoliberales, implementadas primeramente en América Latina. Desde una postura crítica, se realiza una revisión de los desempeños e implementación de dichas políticas en Venezuela y la consecuente respuesta de la Revolución Bolivariana, plasmada en la Constitución de 1999.

Palabras clave

Globalización - Neoliberalismo - Revolución Bolivariana - Constitución de 1999

THE BOLIVARIAN REVOLUTION AND THE CIVILIZATIONAL CROSSROADS TO TRANSCEND DESTRUCTIVE NEOLIBERAL CAPITALIST GLOBALIZATION

Abstract

This essay, addresses the tenets of old-fashioned economic liberalism, when the world –dominated by the United States and European Union, NATO, the G-7, and the G-20– and its contemporary version, that is, neoliberal policies. First implemented in Latin America and from a critical perspective, this essay reviews the performance and implementation of these policies in Venezuela and the subsequent response of the Bolivarian Revolution, embodied in the 1999 Constitution.

Keywords

Globalization - Neoliberalism - Bolivarian Revolution - 1999 Constitution

Vamos a comenzar tratando de entender ¿qué es el neoliberalismo? Se habla mucho de neoliberalismo por aquí, neoliberalismo por allá, pero en qué se concreta. Es un tema teórico muy complejo, en realidad arranca desde mediados del siglo pasado, esa tendencia de actualizar los postulados del viejo liberalismo económico, pero ya a finales del siglo pasado y principios del presente se concretó en un decálogo, que es el llamado consenso de Washington. Decía Roberto Hernández Montoya que en realidad el neoliberal era una religión sin poesía, en realidad es una

religión porque es una especie de dogma conjunto de axiomas irrefutables y que además ha costado ya millones de muertos a la humanidad; además es absolutamente inflexible, no se lo puede discutir, hay que aplicarlo contra cualquier argumento.

Y lo más interesante es que quienes lo predicán no lo aplican, lo dedican para que los demás países lo adopten, se debiliten, se arruinen y ellos puedan devorarlos a gusto. Pero los principales axiomas del neoliberalismo como lo vamos a ver, no se los aplican los países desarrollados que son los que los predicán, se los imponen a veces a sangre y fuego mediante golpes de Estado, como el de Chile con Augusto Pinochet, como el golpe de Indonesia donde fueron asesinados 500 mil personas tachadas de izquierdistas y otro conjunto de hazañas neoliberales de esa índole. Hablan mucho de democracia, pero casi siempre los neoliberales se imponen mediante soluciones violentas, no queridas por el pueblo. Vamos entonces a precisar, basándonos en esta especie de intento de concretar la doctrina neoliberal, qué es el consenso de Washington. Yo les voy a leer cada uno de los puntos de ellos y después entonces comentamos cómo ellos mismos no los cumplen, y cómo también a veces el bolivarianismo ha luchado contra esos puntos. En ocasiones erróneamente, gente infiltrada, ha tratado de imponer esos puntos neoliberales desde dentro del propio bolivarianismo. «Cosas veredes, amigo Sancho». En la historia hay toda esta serie de sorpresas.

Se puede combatir al neoliberalismo en dos frentes, el frente interno nacional y el internacional; vamos a ocuparnos del frente interno nacional recurriendo al consenso de Washington. Primer mandamiento: disciplina en la política fiscal enfocándose en evitar grandes déficits fiscales en relación con el producto interno bruto. Ese cero deuda pública no fue cumplido nunca por los países neoliberales; en principio, desde casi el primer tercio del siglo pasado, el capitalismo ha sobrevivido gracias a déficits fiscales que ha creado en aplicación de las políticas de John Maynard Keynes. Antes se predicaba equilibrio fiscal absoluto, no se puede contraer deuda. Keynes dijo no, sí se puede y se debe contraer deuda, porque con eso, con una inversión pública, se pone en marcha de nuevo el ciclo económico, se reactiva la demanda, la demanda reactiva la producción y la producción entonces hace que avance el ciclo económico. Gracias a esto y al keynesianismo militar, es decir crear una guerra para destruir una gran cantidad de capital en armamentos, reclutar a los desempleados como soldados etcétera. Es una especie de keynesianismo siniestro que no fue jamás lo que él predicó. Nunca los países desarrollados han tenido una política fiscal que sea compatible con esta idea de controlar la deuda pública. Como demostración, Estados Unidos actualmente debe más del 126 % por de su producto interno bruto en deuda pública más de lo que produce en un año y hay que ver el tamaño de la economía estadounidense. Japón debe 600 % por de su producto interno bruto en deuda pública, es decir lo que Japón produciría en 6 años es lo que debe. Piensen ustedes que todo su sueldo de 6 años ya lo tengan comprometido en crédito.

La deuda pública global, lo que debe el planeta es 300 % del Producto Interno Bruto global, es decir el planeta debe tres veces más de lo que produce en un año completo, toda la producción del mundo. Entonces los neoliberales nos predicán a los países en vías de desarrollo que no contraigamos deuda, eso es en absoluto la deuda pública, es un instrumento, dentro del capitalismo de reactivación del ciclo económico. Ahí ven ustedes la primera falacia. Es decir, de nuevo como los hipócritas dicen que no hagan tal cosa, pero yo hago lo contrario.

Segundo punto: redirección del gasto público en subsidios, especialmente, subsidios indiscriminados; esa es otra de los dogmas del neoliberalismo, no debe haber subsidios de ninguna índole y tienen que ser sumamente limitados. Pero el subsidio como instrumento de política fiscal es imprescindible para la protección de sectores sociales con problemas, desarrollo de industrias o explotaciones o investigaciones científicas que sean necesarias; estímulo de ciertas ramas de la producción nacional como la creación artística, vamos a poner, por ejemplo, es decir es un instrumento de política fiscal total. Pretender que los subsidios van a ser restringidos para unas finalidades sumamente limitadas, que serían las que dictarían en todo caso las potencias ya desarrolladas, es un absurdo.

Estados Unidos, Inglaterra, Alemania, Francia, todos lograron la hegemonía a través de políticas de subsidios, de protección estatal. Cuando Japón feudal tuvo que transformarse porque hubo el ingreso de la flota del comodoro Matthew Perry, ya hacia finales del siglo XIX, hubo una especie de apoyo entre el poder político imperial y las grandes potestades feudales para crear unas compañías apoyadas por el Estado y subsidiadas, le dieron resultado. El desarrollo japonés logró mantener una guerra de más, primero le ganó al principio de siglo a una potencia occidental que era Rusia. Y en segundo lugar tuvo la guerra del Pacífico durante 4 o 5 años contra Estados Unidos, siendo una pequeña isla. Devastada en esa guerra, fíjense el desarrollo que ha logrado después; todo eso no se ha logrado con neoliberalismo, se ha logrado con una colaboración entre el Estado y el sector económico.

Como sigue el conjunto de mentiras de ese decálogo neoliberal, qué debemos hacer, ya para hablar del bolivarianismo. Exactamente lo mismo, es decir el Estado debe proteger los ramos de la creación que sean indispensables para el desarrollo, lograr una colaboración con el sector económico y desarrollar sus propias estructuras económicas. Los subsidios son instrumentos de la política fiscal.

El punto tercero: reforma tributaria. Ampliando la base tributaria y la adopción de tipos impositivos marginales moderados ¿qué significa esto de ampliar la base tributaria? hacer que los sectores de la población, incluso los más modestos soporten una carga tributaria, por un lado, y los sectores que tienen la ventaja económica paguen menos o casi no paguen. ¿Cómo se logra esto? Con impuestos directos, como impuesto al

valor agregado, es decir hasta el último pordiosero va a comprar una cosa y paga un impuesto, una persona que quizás no puede pagar impuesto sobre la renta pues su ingreso no llega al límite mínimo de tributación, bueno, póngale otra cantidad de tributos de modo que contribuya a la carga tributaria.

Alguna gente muy rigurosa le podría parecer que está bien que paguen, aunque no tengan con qué pagar, pero ¿qué sucede entre tanto con los grandes capitales? Hay un principio tributario que se llama el de progresividad, es decir se debe tributar, se debe pagar impuestos en relación directa al patrimonio del que se disponga. Este principio se aplicaba relativamente a mediados del siglo pasado. Las grandes fortunas llegaban a pagar hasta un 70 % de su ingreso; ¿qué ha sucedido desde entonces? Misteriosamente, cuando llegan políticos neoliberales al poder, como lady Margaret Thatcher, como cuando llegan políticos como Ronald Reagan, empieza el poder legislativo a bajarle las tasas tributarias al gran capital y subírselas a las masas productivas.

A muchos de ustedes les sorprenderá que actualmente en Estados Unidos los megacapitales de los billonarios, pagan tasas tributarias inferiores a las de los trabajadores medios, a los de los obreros, los pequeños empleados. La tasa tributaria normal para los megas capitales de Estados Unidos actualmente como de un 22 % y un empleado cualquiera, obrero, paga 23 sobre su ingreso. Primera cosa verdaderamente extravagante. Pero además de eso hay una cantidad de triquiñuelas a través de las cuales los capitales no pagan de hecho impuesto. Por eso se pueden expandir tan prodigiosamente como lo han hecho.

El gran capital, primero coloca sus ingresos en paraísos fiscales, depósitos secretos en países en donde no se paga tributo. Ya están, por esa vía, exentos de tributación. Ha habido unos cuantos escándalos sobre los paraísos fiscales, pero son escándalos sobre todo para sacar de allá algunas cuentas bancarias del tercer mundo, incriminar a personalidades del tercer mundo, pero no se los elimina. Primer elemento gran capital. Segundo, gran capital evade la tributación haciéndole donaciones a fundaciones sin fines de lucro que a su vez no pagan impuestos, son sin fines de lucro; esas fundaciones lo que son es bancos privados del gran capital, tienen allí sus capitales sin pagar tributos y cuando los necesitan pues la fundación se los reintegra.

En virtud de toda esta serie de cosas maravillosas, los grandes capitales en Estados Unidos por ejemplo no tributan más del 22 % cuando tributan algo, hay infinidad de triquiñuelas jurídicas de cargos de gastos fantasmas.

Un ejemplo de lo que sucede en realidad, el caballero Donald Trump, quizás conocido por algunos de ustedes, en su declaración fiscal del año pasado no pagó un dólar porque, según él, no había obtenido ningún tipo de ganancia por su supuesta inmensa fortuna. Yo no sé de qué tamaño

es esa fortuna, ni si la tiene, pero la idea es que él es un multimillonario, ese señor no le pagó un dólar al tesoro de Estados Unidos. Esta reforma tributaria es como la ley del embudo, es decir los que no tienen con qué pagar impuestos, deben pagar más impuestos y los que tienen con qué pagar, en alguna forma se los exonera de la tributación. Todo el sistema mundial capitalista está bajo esa idea.

¿Qué debe hacer el bolivarianismo? En principio, gravar al gran capital de acuerdo al principio universal de progresividad. Si usted gana más debe tributar más proporcionalmente, si gana menos no debe tributar, o por debajo de cierto nivel razonable no debe tributar. Y eso implica mucha cautela o eliminación de impuestos como el IVA, impuesto al valor agregado, que es el favorito ahorita de los gobiernos neoliberales.

Es bueno saber la genealogía del IVA, que viene del impuesto de capitación de los poderes coloniales, imperiales. En África no encontraban cómo sacarles tributos a los africanos, pues en su mayoría no estaban en la economía monetaria, y pusieron un sistema de zonas de modo que los africanos al moverse en una forma u otra incurrieran en multas y en prisión. Entonces para pagar eso debían emplearse como mano de obra para tener dinero para pagar los impuestos. Impusieron un impuesto de capitación: usted debe pagar tal cantidad por el mero hecho de estar vivo. En virtud de eso, a la fuerza, metieron a los pobres africanos en la economía monetaria para poder pagar un tributo. Seguro que los hacendados que los alquilaban, no pagaban tributos mayores o eran exonerados.

Hay que tener mucha cautela con lo que se exonera; he visto exoneraciones y exenciones escandalosas para el capital extranjero, previstas en algunas normas del bolivarianismo; eso es absolutamente contrario a los principios de Simón Bolívar, citado mucho, a los principios de Hugo Chávez Frías, al principio de progresividad de la tributación. Es escandaloso que se exonere a los capitales extranjeros de pagar impuestos, mientras hay una gran cantidad de venezolanos que pagan impuestos bastante pesados, a veces sin tener con qué pagarlos.

Cuarto mandamiento: tasas de interés que sean determinadas por el mercado y positivas, pero moderadas en términos reales. Esa es otra de las falacias del neoliberalismo, la competencia, o el mercado. En el mercado cuando hay pocos oferentes estos oferentes imponen sus condiciones. ¿Cuáles son los oferentes que fijan las tasas de interés libremente?: los bancos, si usted tiene un país en el que hay una docena de bancos ellos se pueden poner de acuerdo para fijar la tasa de interés que les dé la gana. En este sentido es indispensable la intervención del Estado, porque sin eso la economía se vuelve una especie de coto de caza donde los que tienen el manejo del dinero cortan la tajada que les parezca, ilimitadamente. Y a veces matan la presa con el objetivo de extraerle los beneficios a través de tasas de interés inconcebibles.

Yo recuerdo que bajo Carlos Andrés Pérez que había unas tasas de interés del cero cupón que eran de 100% anual y más. Desde luego, si un sistema económico tuviera que pagar ese tipo de tasas se estaba arruinando.

Quinto mandamiento: tipo de cambio competitivo. Eso se refiere a las monedas nacionales, es decir las monedas nacionales deben tener tipos de cambios bajos. Usted habrá leído cantidad de sermones diciendo que el bolívar estaba sobrevaluado ¿Por qué el bolívar estaba sobrevaluado y debería valer todavía menos? para que a la inversión extranjera le costara menos invertir en el país, entre otras cosas. Rómulo Betancourt, por ejemplo, el bolívar estaba a 3,50 por dólar y entonces lo subió a 4,30, misterio. Pero ¿por qué lograr que nuestra moneda valga menos? Porque a los inversionistas les es más grato gastar únicamente el equivalente de 4,30 bolívares por dólar. Y ese es un credo general.

Es decir, devaluación de las monedas de los países en los cuales invierten, cuando en realidad eso meramente le interesa a los que tienen grandes inversiones. Los países mantienen su tasa de cambio absolutamente lo más estable posible. Es el caso de Estados Unidos que tiene una moneda que se impuso como un elemento de fuerza, a través de los acuerdos de Breton Woods en 1944. Y desde 1974 no tiene ni un solo respaldo, eso es papel tintado. ¿Han aceptado ellos que el dólar no tiene respaldo? No, y nos lo siguen imponiendo a punta de cañones, proyectiles, portaviones y todo eso, como si valiera todavía; es decir ahí no hay ningún cuento de que el valor de la moneda tiene que devaluarse. No, eso es para los demás, para los países en vías de desarrollo. Para los desarrollados sus monedas son intocables, a pesar de que no tengan respaldo y más ese respaldo vaya desapareciendo.

Seis: liberación del comercio, liberación de las importaciones, con un particular énfasis en la eliminación de las restricciones cuantitativas, licencias, etcétera. Cualquier protección comercial deberá tener aranceles bajos y relativamente uniformes. Muy bonito, pero todas las economías capitalistas desarrolladas del mundo han logrado su desarrollo gracias a medidas proteccionistas. Inglaterra, desde los tiempos de la reina Elizabeth puso medidas proteccionistas. Olivario Cromwell determinó que todas las mercancías que llegaran a Inglaterra tenían que llegar en barcos ingleses, y ser exportadas en barcos ingleses también, además de toda otra serie de medidas proteccionistas internas.

Estados Unidos impuso pesadas cargas proteccionistas a la importación de bienes, es más, eso les costó la guerra de secesión; la guerra de secesión la declararon los estados del sur porque ellos eran estados agrícolas, necesitaban maquinaria y Estados Unidos impuso cargas muy pesadas a la importación de maquinarias, para desarrollar ellos su propia industria maquinaria en los estados del norte. Como resultado de eso, el sur que estaba ahogado económicamente, tenía que satisfacer aranceles muy pesados, dijo, bueno vamos a liberarnos de la Unión y aquello costó medio

millón de muertos y a pesar de toda esa cantidad de muertos, sigue el proteccionismo a los estados del norte gracias a los cuales Estados Unidos se desarrolló.

Los países en vías de desarrollo si no pueden desarrollarse, no pueden imponer restricciones al comercio etcétera ¡que maravilloso! haz lo que te digo y no lo que yo hago. Hay que decirles que con esas medidas proteccionistas se desarrolló la economía inglesa, la economía de Estados Unidos. La economía francesa empezó, con Luis XIV, bajo un célebre ministro de Hacienda que impuso medidas proteccionistas categóricas en Japón. Ya hemos dicho una vez que Japón tuvo que abrirse a occidente se desarrolló imponiendo proteccionismo.

Y no hablo desde luego de los grandes estados socialistas, como la Unión Soviética, China que dio ese salto de ser la nación más pobre de la tierra en apenas unos 70 años ahora está convertida en primera potencia del mundo económico. Es de nuevo un decálogo venenoso es decir no apliques las políticas que llevan al desarrollo, pues me la aplico yo, pero a ti te predico lo contrario.

El bolivarianismo debe dar protección al desarrollo nacional a través de industrias o el desarrollo a través del Estado y ponerle a la inversión extranjera todas las cargas, los tributos, las limitaciones, que sean indispensables por el interés nacional. Esa idea de que si abrimos absolutamente todas las restricciones van a venir los capitales y nos van a llenar de riqueza, todo eso es absolutamente falso, no ha ocurrido en ningún país y entonces el bolivarianismo, en buenos momentos, ha evitado esa apertura ilimitada.

Séptimo: liberalización de las barreras a la inversión extranjera directa. Fíjense ustedes ese era el proyecto del Alca, una vez que un país se desarrolla no quiere que ningún otro país le ponga límites, barreras, condiciones a su inversión. Pero él sí mantiene toda una cantidad de límites, barreras, proteccionismo, para su propio capital interno y el desarrollo de los capitales en su país. Eso fue el sentido de una gran batalla continental que ganó Venezuela, gracias a la activa prédica del presidente Hugo Chávez Frías; el Alca fueron todas las naciones del continente, Estados Unidos, ya en un aire triunfalismo, pensó que eso se iba a aprobar, fast track, es decir sin discusión y resulta que el Alca quedó derrotado.

Pero ¿qué era lo que planteaba el Alca? libertad absoluta para el capital extranjero, sin ningún tipo de limitaciones ni políticas, ni estratégicas, ni naturales, ni ecológicas, ni culturales, de ninguna índole. El capital podía hacer lo que le diera la gana y como le diera la gana, en los países que iban a suscribir el Alca. Gracias al liderazgo de Venezuela, el Alca fue rechazado, quizás fue la derrota diplomática más grande de Estados Unidos en el presente siglo y hay que plantear que en virtud de eso, se creó otro tipo de asociación, como el Alba TCP, de beneficio mutuo para los pueblos y no

de latrocinio; ha habido una cantidad de iniciativas para imponer el Alca, a pesar de que fue derrotado, a través de tratados bilaterales, tratados entre varios miembros, y a veces subrepticamente mediante normas internas.

Piensen ustedes en Venezuela, Rafael Caldera antes del Alca adoptó inocentemente una cosa muy bonita llamados los tratados contra la doble tributación. Qué bonito suena. Pero ¿cuál era el contenido? el capital extranjero no va a pagar impuestos en Venezuela, si hay un tratado de esto, porque los va a pagar en su propio país, pobres países desarrollados que necesitan, nosotros no necesitamos que nos paguen impuestos. Ese disparate no solo fue sancionado, sino que además se ha seguido sancionando. Venezuela tiene ya casi una treintena de tratados contra la doble tributación en virtud de las cuales los países extranjeros que invierten aquí no nos pagan impuestos piensen ustedes que durante parte del siglo pasado uno de los grandes ingresos de Venezuela fueron los impuestos a las empresas petroleras. Afortunadamente, hasta ahora se han sustraído esos tratados, pero hay otra cantidad de rubros económicos importantísimos por los cuales se debe pagar impuesto en Venezuela, gracias al otro de los dos principios fundamentales de la tributación, que es el principio de territorialidad. La territorialidad implica que se paga el tributo en el país donde se obtiene la renta, donde se obtiene el ingreso. Entonces ingresos que se obtienen en Venezuela, con recursos venezolanos, con mano de obra venezolana, resulta que no pagan impuestos, porque que eso se va a pagar en el país de origen del capital.

Eso es un verdadero latrocinio teniendo en cuenta que Venezuela le aporta recursos, le aporta una mano de obra que es educada, mantenida en salud, después pensionada con recursos venezolanos y resulta que el capital extranjero pretende no contribuir ni con un centavo, es decir, a toda esa serie de gastos indispensables para la producción de la renta, vean ustedes la saña y la ferocidad de los capitales neoliberales y de las doctrinas neoliberales.

La tributación venezolana debe regresar de manera unánime, absoluta, al principio de territorialidad. Si se produce un ingreso en Venezuela, el tributo se debe pagar en Venezuela. Nada que qué maravilla ese tributo se va a pagar en Washington, eso se va a pagar en Londres; a lo mejor se pueden juntar a las toneladas de oro que nos tienen allá robadas para que los pobres ingleses no pasen necesidades. Hay que acabar con eso. Yo metí una demanda, junto con el compañero Fermín Toro Jiménez, contra los tratados contra la doble tributación y el Tribunal Supremo de Justicia, en el 2004, nos contestó que es que Venezuela se había acogido al principio de soberanía relativa, ¿cómo es eso?, es como decir que alguien está medio preñado, o se es soberano o no se es. Usted no puede ser soberano para unas cosas y no soberano para otra.

Esa sentencia debería ser revocada completamente para la aplicación del tratado del principio de territorialidad. Hay que señalar que al amparo de

esa sentencia se han colado una serie de leyes que prácticamente disponen que los capitales extranjeros no pagan ni impuestos de importación, ni impuestos de exportación, ni impuestos a la renta, ni impuestos al valor agregado. ¿Qué hacen capitales obteniendo beneficios económicos de Venezuela de los cuales no nos toca nada?

El bolivarianismo tiene por tarea combatir esa forma de latrocinio y volver al principio repito, universal, consagrado en nuestra Constitución y nuestras leyes tributarias, de territorialidad del tributo. Dentro de la misma tónica, liberalización del comercio, liberalización de las importaciones con un particular énfasis en la limitación de las restricciones cuantitativas, licencias, etcétera. Las restricciones al comercio pueden ser indispensables para proteger la inversión nacional, puede haber rubros, importaciones que sean perjudiciales a la salud de las personas.

Hay que ejercer un irrestricto control sobre las importaciones porque quien las va a recibir es el interesado, es como que se diga que, uno como persona privada, no tiene control sobre las compras; cualquiera que venga le puede vender lo que sea y cobrarle después, sin que uno pueda ejercer un control sobre la calidad. El bolivarianismo debe tener en cuenta esta idea. Oponerse a este principio del Alca porque es un principio ruinoso para nuestros países.

Octavo: liberalización de las barreras a la inversión directa extranjera. Resulta que es de nuevo la prédica de los países desarrollados son muy delicados en cuanto a qué inversión extranjera se efectúa, en qué condiciones, cómo, en cuáles campos etcétera. En ese sentido son, ya lo hemos dicho cantidad de veces, absolutamente proteccionistas. Quienes no deberíamos tener ningún control sobre eso somos los países en vías de desarrollo, no, eso es inaceptable, la inversión directa es una cosa que tiene que ser controlada por la soberanía interna, sobre todo cuando se conceden, a veces, a la inversión extranjera privilegios que no se otorgan a la inversión nacional.

En la Constitución venezolana hay un artículo que dice que no se concederán a capitales o personas extranjeras mayores privilegios que al capital o a las personas nacionales. Y sin embargo están a la vista pública de todos ustedes una cantidad de normas que conceden a la inversión extranjera exención de impuestos de tributación, una enormidad y que es contrato de estabilidad tributaria, es decir, el capital extranjero puede contratar con el Estado; no se puede contratar sobre cuestiones de interés público, yo no puedo contratar que puedo matar gente sin que me apliquen el código penal, pero no se puede contratar que a ellos no les van a cambiar los impuestos, al resto de la población sí cámbielo como sea, los venezolanos no tienen derechos. Pero al capital extranjero usted no le va a poder cambiar los impuestos, eso está previsto en algunas leyes venezolanas, eso es anticonstitucional, antinacional, anti bolivariano, antichavista, además.

Pero sin embargo se han colado esas disposiciones, hay que retirarlas, hay que cambiarlas por disposiciones que sean socialistas venezolanas, antiimperialistas y nacionalistas. No puede haber ese tipo de excepciones y de privilegios, es decir en algunos de estas previsiones se prevé la anulación de las leyes que rigen la seguridad social y el estatuto de los trabajadores también. Eso es imposible, no se puede decir que, porque una zona económica yo la llamé especial, allí no se van a cumplir las leyes de la República.

Podríamos entonces tener también ciudadanos especiales; me llaman ciudadano especial y yo gozo de todos los privilegios, pero no tengo ningún deber de cumplir las leyes de la República, ¿qué les parecería a ustedes semejante cosa? Así como eso no se puede aplicar a los ciudadanos privados, porque sería una monstruosidad, no se puede aplicar a empresas extranjeras ni a las nacionales tampoco. Nadie puede estar exceptuado del cumplimiento de la ley, eso es un principio fundamental de la Constitución de la República Bolivariana de Venezuela.

Bolívar siempre rechazó este tipo de privilegio. Cuando a él le llegó, estaba en la campaña del sur, una noticia del tratado de comercio con Inglaterra dijo «vamos a ver cómo es este comercio pues esos tratados usualmente tienen una balanza: uno de los platillos es de oro y el otro de plomo. Vamos a ver cuál nos toca a nosotros». No se podía ocupar de eso, era una responsabilidad del Congreso de la época y él estaba en campaña. Fíjense lo cuidadoso que era Bolívar sobre esos temas.

No se puede cumplir con este decálogo neoliberal que es conferirle privilegios, ventajas, al capital extranjero; se puede hacerlo con respecto al capital nacional porque todo país tiene derecho a desarrollar su economía, pero dedicar la legislación a favorecer los intereses de los capitales extranjeros, verdaderamente, como diría una persona, traición a la patria, no sé qué otro nombre, le he buscado otro sinónimo a eso, no se me ocurre ningún otro. Favorecer a los extranjeros es inaceptable.

Noveno: privatización de las empresas estatales. Esta es la melodía con la cual entran todos los neoliberalismos, es decir, hay que privatizar las empresas estatales, privatizar los servicios públicos. Las empresas estatales son un instrumento del desarrollo nacional, pueden a veces ser mal manejadas, pero bien manejadas tienen efectos profundamente positivos, y en todos los países desarrollados ha habido un desarrollo gracias al apoyo del Estado a las empresas nacionales. Vuelvo a mencionar el elenco de países: Inglaterra se desarrolló gracias a medidas proteccionistas, Francia y el desarrollo económico que tuvo fue debido a medidas proteccionistas consecutivas, consecuentes.

Igualmente sucedió con Estados Unidos. Ya hicimos el comentario: allí se libró la célebre Guerra Civil no fue por liberar a los esclavos, fue meramente por mantener el proteccionismo de la industria que favorecía

los estados del norte. Japón se desarrolló gracias a la colaboración entre el poder Imperial y las empresas nacionales y no hablemos desde luego de los grandes países socialistas. La Unión Soviética, China, en muy pocas décadas siendo los últimos países en desarrollo llegaron a ser potencias mundiales. Gracias a la colaboración entre el sector económico interno y el Estado protección mutua.

Entonces, este es otro de los principios en los que debe mantenerse firme el bolivarianismo, se ha mantenido, por ejemplo, no ha privatizado a pesar de todas las presiones, los sabotajes, esa serie de argumentos muy convincentes que nos han dedicado. Hay que mantenerse firme en eso, pero no solo limitarlo a Petróleos de Venezuela. La República de Venezuela tiene un conjunto de intereses patrimoniales, de empresas públicas fundamentales a las cuales hay que defender de la oleada y de la manía privatizadora.

Décimo: desregulación. Abolición de regulaciones que impidan el acceso al mercado o restrinjan la competencia. Es enteramente falso que la competencia por sí misma ayude al desarrollo, mejore el bienestar. Ya hemos señalado que todas las naciones desarrolladas fueron proteccionistas y el principio de libre competencia, libertad de mercado, es una falsedad, no funciona nunca. Es un principio teórico que supone que el número de oferentes y el número de demandantes sea infinito, de modo que opere una libre competencia, pero si usted tiene un número limitado de oferentes ellos dicen: bueno, nosotros somos tres oferentes, nos ponemos de acuerdo, usted acepta nuestras condiciones o no las acepta. Lo mismo. Cuando el grupo demandante limitado puede imponer sus condiciones. Eso lo decía Adam Smith, lo que pasa es que ni los liberales ni los neoliberales lo han leído.

Cuando el número de oferentes es pequeño esa gente domina la demanda, no hay tal libertad de la oferta y la demanda, ni libertad de mercado, esa libertad de mercado no existió nunca porque es un supuesto teórico, pero en la realidad siempre hay un sector más fuerte que es el que impone sus condiciones. Entonces, siguiendo nuevamente hablamos de la desregulación, la abolición de regulaciones, que impidan acceso al mercado, restrinja la competencia, el punto inmediato esta desregulación solo debe aplicarse para evitar las catástrofes financieras que delicadamente lo dice el consenso de Washington, pero evidentemente no se ha aplicado ninguna regulación.

Por eso hay una cosa constante en el capitalismo, que es que cada 10 años o algo así, hay una catástrofe financiera que solo es superada por la catástrofe financiera inmediata. El desastre financiero que hubo en 2008, teóricamente estaba toda la potencialidad de regulación, de prevención de Estados Unidos y los países desarrollados. Fue una crisis económica devastadora, demoledora que sumió a gran parte del sector financiero en la ruina, pero sobre todo a la clase trabajadora, porque para eso si había

intervención del Estado en beneficio de las grandes potencias financieras que habían sido imprudentes, dañinas, nocivas, disfrutaron de salvavidas de oro. El Estado encontró miles de millones de dólares para estatales. Las crisis serán como todas ellas más devastadoras que la anterior y entonces irá arrojando al sistema dentro de una situación cada vez más absolutamente grave.

En nuestro caso debemos también tener toda esa serie de medidas de regulación, aplicarlas y prevenir la asistencia de las víctimas de ella. Cuando hubo aquí un conjunto de quiebras de bancos, por primera vez el gobierno indemnizó a los ahorristas estafados, por iniciativa de Hugo Chávez Frías. Él dijo que cuando estaba el doctor Rafael Caldera, neoliberal, cristiano y demás, una crisis en virtud de la cual más de la mitad de las entidades financieras venezolanas quebraron, bueno, quebraron ellas, pero se escapó al exterior un gentío con una cantidad de la masa monetaria que llegaba casi a la mitad de la masa monetaria.

No se tomaron medidas, el único que regresó creo que lo detuvieron muy poco tiempo, después salió libre y los ahorristas quedaron estafados; ahí hubo quiebras, suicidios, situaciones humanas terribles. Hay que prevenir ese tipo de acontecimientos, se tienen que extremar las medidas y fijen el elemento humanitario de Chávez Frías. A pesar de que habían sido los banqueros, los que, por su especulación desmedida, su ansia de ganancias, montaron una estructura financiera insostenible y quebraron, entonces el Estado fue el que salió a defender a los ahorristas, a los ciudadanos comunes y simples de todo eso. Hubiera sido imposible en términos del neoliberalismo económico, en ese sentido no se hubiera podido jamás indemnizar a las personas que más sufren este tipo de crisis, que son los ciudadanos comunes normales.

El decálogo del neoliberalismo también pide seguridad jurídica para los derechos de propiedad, ah qué maravilla. Bueno, claro, usualmente las constituciones garantizan la propiedad, pero ¿qué significa eso para los inversionistas? El capital extranjero, ellos, modestamente, exigen dos tonterías. Número uno, que las normas aplicables a nuestra propiedad no sean las del país en donde las propiedades están situadas, sino las nuestras, y que los tribunales no sean los del país donde están citados los bienes, sino tribunales, juntas, arbitrales, extraterritoriales.

Nuestra Constitución o nuestras constituciones desde el principio del siglo pasado, en virtual del bloqueo que nos adjudicaron y además el despojo de Guayana Esequiba que también fue consecuencia de someter una cuestión de interés público nacional a árbitros extranjeros. Después vino un bloqueo que hicieron Inglaterra, Alemania e Italia a nuestras costas. Desde entonces, la Constitución tiene un principio que dice que, en los contratos de interés público nacional, aunque no esté incluida expresamente, se considerará incluida una cláusula que diga que las controversias sobre materia de interés público nacional serán resueltas

por los tribunales nacionales, y de acuerdo con las leyes venezolanas. Eso es indiscutible, todos los países importantes asumen esa doctrina.

Pretender que una cuestión de negocio con Estados Unidos se la va a resolver un tribunal privado propio, para eso existen esas cláusulas. Entonces ¿qué quiere decir eso? Casi no hay contrato, tratado o acuerdo en el cual no se incluya, entre otros, los nefastos tratados contra la doble tributación una cláusula que diga que cualquier desacuerdo será resuelto por los tribunales internacionales. Y gracias, en parte, a una prédica que tuve constantemente, Hugo Chávez Frías retiró a Venezuela del Ciadi ¿Qué es el Ciadi?, es el Centro Internacional de Arreglo de las Diferencias sobre las Inversiones; cada vez que los capitales venían aquí decían que si hay un desacuerdo eso no lo pueden resolver los tribunales venezolanos, porque cómo es eso de que los tribunales venezolanos y las leyes venezolanas se van a aplicar a una situación económica que ocurre en Venezuela. No. Tiene que ser resuelto por el extranjero. Y entonces en virtud de eso todos esos contratos con el exterior se resolvían a través del Ciadi, que es un organismo del Banco Mundial que cuenta con árbitros que resuelven como les dé la gana esas controversias.

Resulta que de algo así como 335 controversias llevadas ante el Ciadi, solo cinco habían sido resueltas a favor de las naciones, el resto a favor de las transnacionales. Hugo Chávez Frías nos liberó del Ciadi, afortunadamente. Pero todavía hay reclamaciones ante el Ciadi porque cada cierto tiempo llega una información de no sé qué cosa, tal compañía obtuvo un veredicto, en contra de Venezuela de no sé cuántos mil millones de dólares.

Ellos quieren tener su propio sistema y sus propias leyes para decidir las controversias en nuestros países; todo eso es absolutamente inaceptable en términos de la soberanía, de la Constitución y hay que luchar y no aceptar ningún tipo de acuerdo que plantee esa solución.

Cuando Caldera le entregó la autopista Caracas-La Guaira a una transnacional, imagínense ustedes la vía más importante del país, se le entrega a una transnacional. Y entonces las controversias también tenían que resolverlas árbitros extranjeros. Hay que luchar por no incurrir en eso y aplicar la Constitución que prohíbe ese tipo de tratativa, ahora eso es el nivel interno.

En las prácticas externas, obviamente Venezuela debe evadir ese poderío que intentan imponer a través de sus propias organizaciones los países imperialistas, neoliberales, capitalistas, adhiriendo a otros países, a otras organizaciones. Fijense que cuando fracasó el Alca, Venezuela desarrolló el Alba y el tratado Alba-TCP, otro tipo de tratado diverso. Pero también aún dentro de la esfera capitalista, existe, por ejemplo, el Brics. Hay una futura conferencia del Brics a la cual, en mi humilde criterio, Venezuela debería tratar de ver cómo es aceptada, en función de que es el país que tiene la mayor reserva de hidrocarburos del planeta,

la quinta parte de todos los hidrocarburos del planeta están bajo control de Venezuela.

Es una unión poderosa que incluye a países como China, Rusia, Brasil, Sudáfrica la India, que en alguna forma, a pesar de que algunos tienen regímenes capitalistas, se han ido desprendiendo de esta dominación neoliberal absoluta. Entre las iniciativas deberíamos integrarnos en ese tipo de bloques, en ese y en lo que se creen sucesivamente, para tratar de desarrollar una política multipolar. Estas abominaciones que hemos mencionado, son impuestas por la unipolaridad. Ahorita hay opciones, entonces debemos estudiar estas opciones, ponderar nuestra política interna y ponderar la política internacional para hacer prevalecer, de manera efectiva, la soberanía, el nacionalismo y la identidad patria, por la cual tenemos más de dos siglos luchando y en la cual finalmente triunfaremos.

Desde el inicio de los tiempos algunos grupos sociales tratan de imponerse a otros para apoderarse de su territorio, patrimonio y fuerza de trabajo aplicando una dialéctica contradictoria: todo lo codiciable para los vencedores; servidumbre para los vencidos.

Esta asimetría rige todas las expansiones históricas conocidas: las de los despotismos hidráulicos de la antigüedad, la de la ateniense Confederación de Delos, la del Imperio Macedónico de Alejandro, la del vasto conjunto de pueblos del Imperio de China, la de los Imperios romano, español, británico y estadounidense, la de la globalización contemporánea.

Cada expansión adoptó asimismo un credo falsamente unificador que proclamara de manera simultánea universalidad y desigualdad. Aplicó China para tal fin el confucianismo, la escritura ideográfica y la meritocracia de los mandarines; Grecia el universalismo estoico de la razón, Roma la ecumenicidad del estoicismo transfigurada en cristianismo, el mahometismo la ecumenicidad del Islam (la Sumisión).

Todo intento de sojuzgar el mundo bajo una autoridad única presupone la obligación de pensarlo con una sola doctrina. "Por un concurso extraordinario de circunstancias, Dios ha puesto a vuestra majestad en el camino de una monarquía universal", susurró en 1530 el consejero Mercurino de Gattinara al recién coronado Emperador Carlos V, de 19 años de edad. Había empezado la sistemática invasión europea de América, del África y del Asia, bajo la excusa del credo ecuménico de la cristiandad y la práctica del pillaje.

Aunque emprendidas bajo invocación de fuerzas sobrenaturales, la culminación de estas empresas se debió a técnicas de estudio y manejo de la naturaleza como la metalurgia, la astronomía, la navegación, el cálculo contable. Maquiavelo y luego los economistas liberales predicaron la unificación de los cuerpos políticos y del mundo bajo el principio de que la persecución del interés personal se traduciría por sí misma en bienestar de todos.

A cada oleada de dominación colonial correspondió una doctrina globalizante. Las hecatombes imperiales modernas se realizaron bajo invocación del Evangelio, las contemporáneas, en nombre de la ciencia. En su Discurso sobre el Espíritu Positivo (1844) Augusto Comte afirmó que las sociedades progresaban del salvajismo a la barbarie y de ésta a la civilización. La prédica implícita era que los civilizados rescatarían salvajes y bárbaros de su deplorable estado, si era necesario por la fuerza, y exigiéndoles a cambio apenas su libertad y sus bienes.

Con tal pretexto, en casi todo el planeta el capitalismo fue desposeyendo progresivamente a sangre y fuego a los trabajadores de sus medios de producción, reduciéndolos a la miseria del salariado. Luego se transformó en imperialismo, al cual Lenin definió como "la fase monopolista del capitalismo". Ya a finales del siglo XIX, la ineluctable concentración del capital sustituyó la competencia por los monopolios; fusionó el capital bancario con el industrial en manos de una oligarquía financiera y condujo a la exportación de capitales y al crecimiento de consorcios internacionales que para repartirse el mundo promovieron conflictos planetarios.

Así, en 1938, el Imperio Británico dominaba la quinta parte de la superficie terráquea. Para 1945 unos 750 millones de personas, la tercera parte de la población mundial, vivía en regiones bajo dominación colonial. En 1955, en la Conferencia de Bandung, 120 países emancipados del yugo colonial o en lucha por independizarse de él crearon el Movimiento de los Países No Alineados, que albergaba el 55% de la población mundial y casi dos tercios de los integrantes de la ONU.

Las pugnas entre los imperialismos globales desataron devastadoras guerras mundiales, que a su vez abrieron resquicios para las fuerzas renovadoras.

Como antítesis a la globalización imperialista y monopolista, anarquistas, socialistas y comunistas habían postulado una revolución que al extenderse por el mundo daría comienzo a la verdadera historia de la humanidad. "Proletarios de todos los países, uníos", concluye el Manifiesto Comunista en 1848, apenas cuatro años después del Discurso sobre el Espíritu Positivo. No es un llamado a una divinidad, una raza ni un país, sino a una clase social mayoritaria a la cual debía pertenecer el mundo.

En 1948, un siglo y dos Guerras Mundiales después del Manifiesto, gobiernos comunistas, socialistas o aliados de ellos dominaban el país más extenso del planeta, la Unión Soviética; el más poblado, la República Popular China; la mitad de Europa, y numerosos estados asiáticos, como Corea del Norte y Vietnam del Norte, Laos y Camboya.

La globalización comunista pareció señalar la dirección del progreso humano hasta que en 1991 las dirigencias de la Unión Soviética se hicieron capitalistas y la disolvieron en contra de la voluntad de su población,

dejando libre la escena para un mundo entregado a las fuerzas de la creciente desigualdad, los monopolios que acaparan el mercado.

La meta de esas fuerzas había sido ya señalada desde 1948, cuando el equipo estadounidense de Planificación de Políticas de George F. Kennan afirmó que: "Tenemos cerca del 50% de la riqueza del mundo pero sólo 6,3% de su población... Nuestro objetivo real para el período venidero es diseñar un esquema de relaciones que nos permita mantener esta disparidad" (Steger, Manfred; James, Paul (2019). *Globalization Matters: Engaging the Global in Unsettled Times*. Cambridge: Cambridge University Press, p.22).

Desde entonces, el mundo dominado por la Alianza Atlántica de Estados Unidos y la Unión Europea, por la OTAN, el G-7 y el G-20, aplicó como dogmas feroces las políticas "globales" que finalmente cristalizarían en el llamado "Consenso de Washington": reducción de talla del Estado, privatización masiva de bienes públicos, restricción o eliminación de políticas sociales de salud, educación y bienestar; reducción o eliminación de impuestos al gran capital y paralelo incremento de impuestos al consumo sobre los trabajadores; inmunidad tributaria mediante Paraísos Fiscales y Fundaciones sin Fines de Lucro; erradicación del proteccionismo a la producción nacional y la naturaleza; traslado de industrias hacia países del Tercer Mundo con mano de obra pauperizada y sin derechos laborales, sobredimensionamiento de la economía financiera especulativa sobre la productiva.

Tales políticas arruinaron y destronaron a la que fuera Primera Potencia del mundo y a sus aliados europeos. Su Presidente Trump aplica ahora frenéticamente aranceles proteccionistas, llamamientos a los capitales transnacionalizados para la inversión nacional, políticas de intensificación de la producción petrolera y exclusión de mano de obra extranjera, presiones para la compra por capitales nacionales de medios como TIK TOK, desmantelamiento de organismos intervencionistas como la USAID o La Voz de América.

Todas las potencias del mundo se han desarrollado gracias al proteccionismo. El Globalismo capitalista queda, como siempre, para los perdedores.

A pesar de esta sucesión de doctrinas ecuménicas y globalizadoras que pretendían desvanecer las diferencias culturales entre los pueblos, es lo cierto que en el presente subsisten las naciones: que muchos Estados como Francia, España, Italia o Alemania, la Unión Soviética y los mismos Estados Unidos no pudieron borrar las especificidades y diversidades culturales de sus poblaciones, y que tales sentimientos han sido la base de la resistencia contra los imperios, como ocurrió en Corea, Vietnam, Cuba, Argelia, Afganistán, Nicaragua e innumerables otros países de África, Asia y América.

El género humano es una sola especie, pero su unificación global sólo podrá operar sobre la base de la igualdad y el respeto mutuo, y nunca bajo el signo de la opresión, el exterminio y el pillaje.

Bibliografía

Álvarez C., N. (Comp.) (1993). Controversias en psiquiatría y salud mental. Caracas: Consejo de Desarrollo Científico y Humanístico, UCV.

Arcaya, P.M. (1941). Estudios de sociología venezolana. Caracas: Editorial Cecilio Acosta.

Aretz, I. (1973). Manual de folklore venezolano. Caracas: Monte Ávila Editores.

Bouchard, T.J., Lykken, D.T., McGue, M. et al. (1990). «Sources of Human Psychological Differences: The Minnesota Study of Twins Reared Apart». Science, 250 (4978), 223-228.

Braudel, F. (1986). L'Identité de la France. t. I. Paris: Artaud Flammarion.

Carpentier, A. (2007). Visión de América. Caracas: Fundación Editorial El perro y la rana.

Gabinete Social. (2004). Cumpliendo las Metas del Milenio. Caracas: Autor.

Lecuna, V. (Comp.) (1947). «Carta de Jamaica» en: Simón Bolívar. Obras completas. t. I. La Habana: Editorial Lex.

Restrepo, J.M. (1954). Diario político y militar. t. II. Bogotá: Imprenta Nacional. Ribeiro, D. (1992). Las Américas y la civilización. Caracas: Biblioteca Ayacucho

Vargas-Arenas, I. y Sanoja Obediente, M. (2012). Una lectura geohistórica: Hacia la construcción del Estado Popular Comunal. Caracas: Escuela Venezolana de Planificación.

DE CONSTITUYENTE A CONSTITUYENTE. LA PATRIA COMO PROYECTO: DE CARACAS A ANGOSTURA



Autor: *Omar Hurtado Rayugsen*

Institución: *Cronista de la Ciudad de Caracas.*

Docente de la *Escuela Venezolana de Planificación*

Correo: *omarrayugsen@hotmail.com*

Resumen

Este texto se inscribe en una de las actividades más apasionantes que pudo producir el Genio de América: la búsqueda de la unión de los pueblos del norte del subcontinente y su incorporación, en condiciones de respetabilidad, al concierto internacional. Esto, además del impacto que tuvo en el desarrollo de la conflagración, mantiene el relevante mérito de constituir una iniciativa original, que aún después de más de doscientos años de haberse adelantado, tiene plena vigencia; sobre todo en momentos en los que observamos el claro accionar de movimientos integracionistas enfrentados con otros que procuran efectos disolventes.

Palabras clave

Simón Bolívar - Patria - Unión Regional - Relaciones Internacionales

FROM CONSTITUENT TO CONSTITUENT. THE HOMELAND AS A PROJECT: FROM CARACAS TO ANGOSTURA

Abstract

This text is part of one of the most passionate endeavors the Genius of America could produce: the pursuit of the unity of the peoples of the northern part of the subcontinent and their incorporation, under conditions of respectability, into the international community. This, in addition to the impact it had on the development of the conflagration, maintains the significant merit of constituting an original initiative, taken more than two hundred years after ago, remains fully relevant, especially at a time when we see the clear actions of integrationist movements pitted against others seeking to dismantle them.

Keywords

Simón Bolívar - Homeland - Regional Unity - International Relations

INTRODUCCIÓN

Para aproximarnos a una visualización de los hitos más significativos de la Guerra Nacional de Independencia, dentro del complejo presente que, para el primer quinto del siglo XIX, vivió el continente americano; hemos de comenzar por ubicarnos en el cuadro precedente que nos servirá de brújula para explicarnos tal heterogeneidad de acontecimientos. No es otra la manera como el joven, de apenas veintisiete años, Simón Bolívar la esboza en un artículo, aparecido en el *Morning Chronicle* el 15 de septiembre de 1810, concluida su temprana incursión diplomática ante el gobierno británico; allí dice: No está muy lejos el día en que los venezolanos se convenzan de que su moderación y su deseo de mantener relaciones amistosas con la madre patria no le valieron ni el respeto ni la gratitud a que tiene derecho. Entonces enarbolarán por fin la bandera de la libertad y declararán la guerra a España. Tampoco se olvidarán de invitar a los demás pueblos de Sudamérica a unírseles¹. [1]_ Pividal, Francisco (2006). Bolívar, pensamiento precursor del antiimperialismo, p. 47.

Ubicándonos en la espacio-temporalidad de la anterior cita podemos encontrar como el apasionado emisario delinea, bien pronto, lo que, para nosotros, serían los ejes fundamentales de su posterior actuación política. Asevera, sin lugar a equívocos que lo que apenas se estaba esbozando, a través de la iniciativa de la Junta Suprema ante la potencia sajona, conduciría inexorablemente a la lucha por la libertad, que en ese camino deberían romper definitivamente amarras con la España, que no entendía otro tipo de relación que la sumisión y que esta acción implicaría la incorporación de los otros pueblos del nuevo continente.

Pasadas las vicisitudes de los inciertos años que van de 1810 a 1818, arribamos al último lapso del segundo decenio de la centuria decimonónica, que nos atrevemos a calificar como el hito instaurador de los cimientos de la república. Lo que hacemos porque al revisar el desenvolvimiento cubierto por las huestes enfrentadas y los resultados obtenidos en el corto y mediano arco hemos de coincidir en la trascendencia de las ejecutorias labradas en sus doce meses; tanto por la, cada vez más evidenciable, defenestración del viejo orden, como por la orientación del triunfo definitivo de la causa republicana y la concreción de las instituciones que estaban llamadas a consolidarse en el largo tiempo.

La dureza de estos tiempos nos la retratan los autores de la primera historia de la Venezuela republicana, en los siguientes términos: En los años pasados a pesar de sus triunfos [el ejército] estuvo en la mayor penuria... algunos vivanderos y buhoneros acompañaban con mil peligros y fatigas a la tropa para venderles a peso de oro algunos artículos de mala calidad. Todo faltaba al oficial y al soldado, siendo así que del gobierno no recibían uno y otro sino carne son sal y sin pan, armas, pólvora y proyectiles. Siempre acamparon al raso, ora inundase un invierno riguroso las llanuras y los valles, ora los abrasase el sol de los trópicos. Allí jamás

usó el soldado de zapatos ni se cubrió sino con mantas. El oficial sometido al mismo régimen, por lo común marchaba a pie, llevando su saco a las espaldas y viviendo de los azares de la guerra. La anterior referencia sirve para ilustrarnos las severas dificultades que atravesaba el ejército patriota, las que son explicables porque la guerra llevaba casi una década de duración y el territorio y sus recursos acusaban el constante azote; situación que contrastaba con la de las filas realistas que contaban con una mejor posición y, además, recibían apoyo y pertrechos de los amplios territorios que controlaban y estaban auxiliados por las reservas que mantenían en el aún pujante Virreinato de la Nueva Granada. En estas circunstancias, cuando, al diseñar el futuro plan de acción, se materializó el invencible espíritu guerrero y la enorme capacidad política del Libertador.

Nuestra percepción de lo que, metodológicamente, se ha dado en denominar la duración de los ciclos históricos se nutre fundamentalmente de la tesis desarrollada por Fernand Braudel en su obra *El Mediterráneo y el mundo mediterráneo en la época de Felipe II*. (1966). Verbigracia partir de la página 99, del primer tomo. [3]_ Baralt, Rafael M. y Ramón Díaz. (1939). Resumen de la historia de Venezuela, tomo I, p. 433. El año de 1817 fue fundamental para la posterior consolidación de la causa republicana; pero, luego del decisivo triunfo en San Félix y la toma de Guayana, la fase final de este y buena parte de 1818 discurren con acentuados enfrentamientos entre los diversos jefes patriotas, explicables por la pugnacidad propia de la guerra.

A esta conflictividad se debieron acontecimientos poco favorables, que pudieron ser mucho más trágicos. De ellos, sin duda, el más doloroso fue la difícil situación generada en torno al general en jefe Manuel Carlos Piar y su posterior prisión, juicio y fusilamiento. Causa que, según el Cronista mayor de Guayana, "produjo honda sensación de desagrado social y militar en Angostura"⁴. En esta saga de desafortunados acontecimientos se inscriben las batallas de La Hogaza, el 2 de diciembre de 1817, y la de Semen, del 16 de marzo de 1818. Ambas deben su adverso resultado, básicamente, a la falta de concertación entre los mandos patriotas, que involucra a destacados comandantes, cuyos desaciertos en el teatro de los acontecimientos, que algunos tratadistas califican de indisciplina, produjeron serios descalabros a las fuerzas patriotas e importantes pérdidas de pertrechos y armamentos, así como de valiosas vidas. Para bien de la causa nacional, el triunfo alcanzado en la campaña al sur del Orinoco, había causado tal impacto negativo entre los realistas, que no estuvieron en la posibilidad cierta de capitalizar esas victorias parciales. A lo que debemos sumar la herida sufrida en el vientre, durante el último de los combates reseñados, por el "Pacificador", cuya gravedad lo obliga a resignar la dirección de sus tropas, prácticamente, por el resto de su estancia en el nuevo mundo.

Fue, en medio de tan terribles circunstancias cuando Simón Bolívar, nuevamente, se empuñó por encima de ellas y demostró su verdadera madera de líder, conductor y visionario. Somos de la creencia que el

gran caraqueño en un primer momento, hasta el año 1812, estuvo bajo la influencia de sus predecesores, en una segunda instancia, extensible hacia mediados de 1814, se ubicó a la par de ellos, más adelante, probablemente hasta 1817, intentó vanas alternativas dentro de lo que era usual, pero, a partir de 1818, se despega de los formulismos conocidos y comienza a sugerir, aplicar y extrapolar mecanismos; que –en nuestros días– siguen sorprendiéndonos por su avanzada naturaleza y por la pertinencia que continúan demostrando. Es natural que esta aseveración despierte suspicacias, las que admitimos como parte de las, naturales y bienvenidas, diferencias de conceptualizaciones.

En esta oportunidad, para pivotear nuestra visualización, traeremos la óptica del recién ungido marqués de la Puerta, distinción que le concedió su rey como recompensa por haber destrozado los cuerpos patriotas en la, mal llamada, Tercera Batalla de La La confusión tiene su origen en que, por la estrecha garganta que sirve de paso natural entre los Valles de Aragua (centro norte) y los Altos Llanos centrales, discurren el río Guárico y su tributaria quebrada de Semen. Al referirse a su mayor enemigo, el también denominado "Carnicero de Cartagena", asienta: "Un Bolívar victorioso toma un camino que puede tener justificación, pero el Bolívar derrotado es más activo y terrible. No hay nadie capaz de predecir dónde va a hacer explosión".

La precitada "explosión" del Comandante Supremo fue totalmente inesperada para sus adversarios y, para sus partidarios, una clara evidencia de que estaba hilando fino. El segundo semestre del dieciocho lo empleó en organizar y distribuir las tropas y los implementos recibidos desde Gran Bretaña y en girar instrucciones a los jefes de plaza en oriente, llanos, sur y en las ínsulas próximas. Tómese en cuenta que, en función de los emplazamientos anteriores, el resto de la otrora plácida Capitanía General, como en su momento, sorprendido, lo aseverara Alejandro de Humboldt, estaba en manos de la reacción realista. Pero, como algo usual en su conducta, al mismo tiempo que Bolívar se multiplicaba en las extenuantes labores de la conducción de las tropas, cavilaba en torno a la manera de cubrir las más elevadas y exigentes instancias de la política interna y externa. Mejor dicho, en la forma más ocupa, 1818, se desarrolló en las riberas de la segunda. Véase: Bencomo B., H. (1997) "Semen, batalla de", en Diccionario de historia de Venezuela, tomo 3, pp. 1110 y 1111. [7]_ Morillo, Pablo. (1974), citado por Gerhard Masur en Simón Bolívar, pp. 290-291. [8]_ "... el país, hasta entonces mantenido en paz bajo el régimen de equilibrio entre las castas que tanto apreciara Humboldt", Parra P., Caracciolo. (2011) Historia de la Primera República, p. 173. [9]_ Puede verse, al efecto, lo que asienta Charles Minguet, (1969), tal vez el más autorizado biógrafo del sabio prusiano: "A l' époque ou il écrit ses lignes, la guerre civile fait rage au Venezuela (1816), et Humboldt regrette". Alexandre de Humboldt, p. 473. Ofrecemos una versión libre de lo que, casi medio siglo después y sobre una conflagración, que no vio venir, reevaluara el llamado verdadero descubridor del Nuevo Mundo "En

la época en que escribía sus líneas, la guerra civil se desata en Venezuela (1816) y Humboldt [lo] lamenta".

Así lo interpreta uno de los estudiosos de este coyuntural momento, quien nos dice: ... el alma del Libertador se engrandecía en la desgracia. No bien regresó a Angostura (5 de junio) concibió un vasto plan que semejaba en tan tristes circunstancias pura insensatez: convocar un Congreso, establecer el gobierno constitucional... y transmutar los Andes, libertar a Nueva Granada, fundar a Colombia, dándole al propio tiempo el golpe de gracia a la dominación española... ¿Por qué planteo primero la cuestión política y convocó al Congreso antes de emprender la campaña? Semejante proceder, aparentemente absurdo, fue, sin embargo, consecuencia lógica de una concepción premeditada¹⁰. A estas alturas encontramos al dictador convocando al segundo congreso constituyente de nuestra vida republicana. Lo que, de acuerdo con lo esbozado en la hoja de ruta diseñada para estas líneas, consideremos imprescindible esquematizar las circunstancias en las que se convocó al primero, para poder explicar las intervinientes que explican la que nos ocupa.

Los acontecimientos del año 1818 en España actuaron como catalizadores en Venezuela de lo que, hasta entonces, se había venido manejando de manera subrepticia entre grupos descontentos con la manera discriminatoria con que la monarquía trataba a sus colonias, sobre manera en [10]_ Gil Fortoul, José (1964). Historia constitucional de Venezuela, tomo I, p. 405.

Son conocidos los pormenores del 19 de abril de 1810 que dieron al traste con el gobierno del último Capitán General. En rápida sucesión afloraron los sentimientos autonomistas, se designó una Junta Suprema, que adelantó varias medidas de carácter administrativo. De estas decisiones se discute si tuvieron efecto cierto y positivo. Pero, para lo que nos interesa, en el mes de junio se convocó a elecciones para los representantes ante el Primer Congreso Constituyente de la naciente república, se publicó el respectivo reglamento del instrumento que reguló las reseñadas elecciones nos llaman la atención algunos aspectos. Verbigracia, establece que "todas las clases de hombres libres son llamados al primero de los goces ciudadanos, que es el concurrir con su voto a la delegación de los derechos personales y reales que existieron originalmente en la masa común", se asume que "permanecerán fieles a su augusto soberano, prontas a reconocerle en un gobierno legítimo y decididas a sellar... el juramento que han pronunciado en las aras de la lealtad y el patriotismo". En función del régimen adoptado se define quienes podían ser electores. Los mayores de veinticinco años y los menores casados legalmente establecidos, que poseyeran rentas iguales o superiores a dos mil pesos y se delimitaron las circunscripciones electorales.

Los representantes electos debían estar provistos de mandatos destinados a prevenir arbitrariedades y abusos, garantizar la reforma de la administración de civil y de justicia, desarrollar la industria y el comercio, establecer relaciones políticas y económicas con otros países y

hasta entenderse con el gobierno legítimo que surgiese en la Metrópoli. Entre octubre y noviembre se cumplieron las jornadas electorales y para finales de año ya se habían elegido cuarenta y dos diputados, quienes representaban a las siete provincias que, en definitiva, se adscribieron al iniciante proceso.

El cónclave se instaló en la casa del conde de san Javier, con la presencia de treinta de los diputados y, desde el momento inicial se detectaron dos claras tendencias dentro de ellos, los independentistas y los fidelistas. Agrupamientos que, con las diferencias del caso, cualitativamente se han mantenido a lo largo de nuestra existencia republicana; tal y como nos lo plante el más ilustre de nuestros ensayistas¹². Las deliberaciones [11] _ Parra P., Caracciolo. Op. cit., p. 205. [12]_ Cf. Picón S., Mariano. Formación y proceso de la literatura venezolana.

La confrontación entre las dos facciones gana presencia, gasta el momento crucial los monárquicos mantiene su posición, alegando nos haber recibido instrucciones para desprenderse de la corona; el frente opuesto es ilustrado con los debates que ocurrían en el seno de la Sociedad Patriótica, cuyo punto culminante fue esbozado con la intervención, en la madrugada del 4 de julio, de un impetuoso Simón Bolívar. La trascendental Declaración de la Independencia, del 5 de julio, ha tenido tal repercusión en nuestro desenvolvimiento ulterior, que casi no se presta atención a las otras decisiones de nuestra primera asamblea constituyente. El Congreso promulgó, el 21 de diciembre, con la firma de treinta y uno de sus miembros, la primera Constitución de la república¹³. Esta primigenia Carta Magna, en perfecta sincronía con las tesis dominantes en la época, consagra cuatro derechos fundamentales libertad, igualdad, propiedad y seguridad. Estatuye la federación como base de la nación, estatuyendo que cada una de las provincias conservará su soberanía, libertad e independencia; al tiempo que reserva al gobierno central la conservación de la paz, la declaración de la guerra, el comercio exterior, la instauración de impuestos nacionales y la legislación sobre asuntos generales. Establece el Poder Legislativo con dos cámaras, la del Senado y la de los representantes, elegidos de acuerdo al sistema censitario, con lo que los derechos inicialmente expuestos, quedan reservados para la clase adinerada, sus integrantes tendrían inmunidad, durante su mandato, la cual no era aplicable para los casos de traición a la patria ni a los que incurriesen en actos que perturbasen la paz pública. Estatuyó el Poder Ejecutivo integrado por tres miembros, quienes serían electos por los sufragantes que eligen a los representantes, pero su elección debía [13]_ Cf. Constitución Federal de Venezuela de 181 y documentos afines. (1959).

Entre sus competencias estaban el mando de las armas, firmar tratados internacionales y nombrar los responsables de las secretarías de gobierno; así mismo podían ser enjuiciados por traición, venalidad y usurpación de funciones. Estructura el Poder Judicial que residía en la Corte Suprema y en los tribunales subalternos, que, con carácter temporal, el congreso

establezca, la cantidad de miembros será definida por el legislativo y su nombramiento recaía en el ejecutivo, su permanencia en los cargos estaría determinada por su comportamiento al frente de los mismos, deberían tener treinta años y ser de profesión abogado. Tendrían capacidad para conocer asuntos contenciosos, civiles, criminales, de la cosa pública y de conflictos interprovinciales. Garantizaban los derechos de los ciudadanos, de igual manera a como lo hacían las normas estadounidenses y francesas, tales como la libertad de pensamiento, de tránsito, industria, comercio, religión, igualdad ante la ley, elimina los fueros, títulos nobiliarios, prohíbe la introducción y comercio de esclavos, y estatuye como objetivo de la sociedad la felicidad común, cuyo logro es responsabilidad del gobierno. De manera general las provincias, reproducen a escala estas normas. De ellas capta nuestra atención la de Barcelona que bajo el nombre de "Código Constitucional del Pueblo Soberano de Barcelona Colombiana"¹⁴, consagra el derecho de resistencia e insurrección, de igual forma al clero constitucional, cuyos obispos serían designados por los colegios electorales y sometidos a la censura que pesa sobre todo funcionario público, elimina el fuero eclesiástico, mientras que los párrocos serían [14]_ Cf. Las Constituciones Provinciales... (1959).

Las vicisitudes experimentadas por la neonata república nos han permitido avanzar que esta parecía una montaña rusa. Caracterizada por vertiginosas subidas, que eran equivalentes a los rutilantes triunfos alcanzados por la causa patriota y con abruptas bajadas que se equiparaban con las estrepitosas derrotas que sufrían las tropas nacionales. Con derivadas de esa alternancia, que ha recibido múltiples interpretaciones en las más de veinte décadas que nos separan, cronológicamente, de ellas, arribamos a la conclusión del año dieciocho y nos encontramos con que de la segunda república no quedan ni vestigios. El Libertador aparece en esta oportunidad como el dirigente que ya tiene claro cuál es su papel, para poder materializar el proyecto que ha venido concibiendo, dese sus iniciales escarceos dentro de la causa a la que se ha consagrado. De esta manera lo expresó en una proclama que dirigió a los habitantes del Río de la Plata, el 12 de junio de 1818, desde el Cuartel General de Angostura: Vuestros hermanos de Venezuela han seguido con vosotros la gloriosa carrera que desde el 19 de abril de 1810 ha hecho recobrar a la América la existencia política de que la habían privado los tiranos de España... Solo la fatalidad anexa a Venezuela, la ha hecho sucumbir dos veces, y su tercer periodo se disputa con un encarnizamiento de que únicamente nuestra historia suministra ejemplos. Ocho años de combates, de sacrificios y de ruinas han dado a nuestra patria el derecho de igualarse a la vuestra, aunque infinitamente más espléndida y dichosa¹⁵.

A primera vista parecerá este proyecto inconducente, costoso y quizá impracticable; pero examinado atentamente con ojos previsivos, y una meditación, es imposible desconocer su necesidad como dejar de ponerlo en ejecución, probada la utilidad¹⁶. Bueno es puntualizar que Bolívar se caracterizó por levantarse por encima de las contradicciones y de creerse

en las dificultades, lo cual lo convirtió en alguien con conducta difícil de predecir. En consecuencia, dentro de las circunstancias que estamos analizando veremos cómo, sin descuidar los aspectos inherentes a la república en ciernes, que le eran de su estricta competencia dadas sus funciones de Jefe Supremo, comenzó a pensar en la organización más fuerte y más democrática del gobierno. Asumiendo las ventajas comparativas del Guayana, decidió, el 1.º de noviembre de 1817, instrumentalizar la capitalidad de Angostura. Estas funciones, en la práctica, la próspera ciudad las venía desempeñando desde el triunfal resultado de la campaña que se había desarrollado al sur del padre río y, sobre manera, desde que fue ocupada por las tropas patriotas, el dieciocho de julio, y estas habían asentado en ella su Cuartel General¹⁷. Esta decisión, que pudiera verse como una banalidad [16]_ www.archivodelibertador.gob.ve [Documentos en línea] [Consultado 2019, agosto24]. [17]_ Cortez, Santos Rodulfo (2010). Cronología de Guayana, pp. 102-103. 800 no es poca cosa, porque tuvo una destacada importancia en el orden de la espacialidad, al contribuir con la dotación de localía a las funciones de gobierno. En pocas palabras, la República pasó del nomadismo que la había signado en los últimos años a tener sólida su sede política propia; la cual, bueno es recalcarlo, estaba asentada en las márgenes de la inmensa autopista fluvial y en la puerta de entrada de la provincia que, ahora, estaba en capacidad de otorgarle soporte material a la causa. Por otro lado, al sur del continente el independentismo se había consolidado, circunstancia que favoreció la primera manifestación de apoyo americano, de parte del jefe de gobierno de esta austral posición y le posibilitó que previera la creación de la unión de Estados americanos. Ese era el panorama cuando se entraba en el último bienio, de la segunda década, de la centuria decimonónica.

II. El segundo Congreso En vísperas de la navidad del dieciocho, Bolívar abandona la capital angostureña y emprende rumbo hacia el inmenso llano, ha comprendido la importancia que las tropas llaneras tenían que jugar en su nuevo plan de acción.

A mediados del primer mes, entre vítores de sus parciales, De Angostura a Colombia 801 se entrevista con el caudillo llanero. Desmontando los resabios de una frustrada conspiración urdida por los monárquicos, asegure el respaldo de este para su, hasta entonces, imaginaria campaña, posteriormente y sin darse lugar para el reposo algo que casi nunca guardó, regresa a Angostura. En apenas cuarenta días hizo los viajes de ida de vuelta hasta y desde San Juan de Payara. La única pista que hemos encontrado acerca de hacia dónde se dirigía su mirada, está en una proclama que dirigió a los indómitos llaneros el dieciséis de enero, en la que les dijo: "Vuestras lanzas y vuestros desiertos os liberan de los tiranos. ¿Quién puede atalayar el infinito? Preparaos para la lucha...". La urgencia que le impelía lo hizo desprenderse del grueso del ejército que lo acompañaba y se enrumbo hacia la provisoria capital, casi en solitario y desde san Fernando de Apure, a bordo de embarcaciones a vela que navegando a favor de la corriente lo depositaron en las buscadas riberas, en unos diez días. La explicación de esta prisa, la encontramos en la

inminencia de la reunión del congreso, que, convocado en octubre, debía reunirse en el venidero febrero.

Como es sabido el Congreso de Angostura ha sido objeto de la preocupación inquiridora de los investigadores del Centro Nacional de Estudios Históricos, lo que tomaremos como excusa para tratarlo tangencialmente, procurando no ser exageradamente repetitivo, en los aspectos planteados en los escritos señalados, e intentar centrarnos en su extrapolación para el resto del año en referencia, en función del trabajo que nos reúne. La convocatoria del Congreso fue promulgada el 24 de octubre de 1818.

El cónclave se instaló, con toda la formalidad del caso, el 15 de febrero de 1819. Ante él, quien viene fungiendo como Dictador Jefe Supremo de la República, declina los poderes absolutos que las contingencias de la guerra habían concentrado en su persona. Las palabras que utilizó para materializar tal acción, pasaron a la historia de la humanidad como la expresión más sublime del reconocimiento a la fuente natural y auténtica de la soberanía, que reside en el pueblo; por lo que se declara "juguete del huracán revolucionario". Las nociones anteriores nos retratan a un Simón Bolívar absolutamente identificado con las formas republicanas; que aplicando las teorías de Montesquieu y asimilando las enseñanzas de los años precedentes, se [20]_ Tavera A., Bartolomé. Op. cit., p. 174. De Angostura a Colombia 803 decanta por un Estado centralizado, fuerte y con proyección hacia los tiempos futuros, por eso, uno de los estudiosos de sus ideas políticas concluye que: Sin duda, Bolívar deseaba una República conforme a la teoría de Aristóteles, en la cual se fundamenta el gobierno sobre los principios sabiamente dosificados de la monarquía, de la aristocracia y de la democracia.

En la América española, el régimen democrático no era una necesidad inmediata, hija de las condiciones sociales, como en los Estados Unidos. El patriciado criollo, que hizo la revolución hispanoamericana, estaba llamado a ejercer la dirección de aquellos pueblos divididos por el color, sin luces intelectuales, sin alma colectiva... es indudable que fueron los blancos criollos quienes iniciaron y prosiguieron la lucha por la independencia. De seguidas, el citado autor, rompe lanzas a favor de Rufino Blanco Fombona, otro bolivariano insigne, pero, como él, producto de su época, cuando este asevera "La revolución entre nosotros, no tuvo origen democrático, sino oligárquico²¹. Consciente de la imperiosa necesidad del funcionamiento imbricado de las antípodas sociales, para la consecución de la independencia, es por lo que, en los apartes finales de su oración, Simón Bolívar enfatiza en el reconocimiento a los actores militares del proceso en marcha y en la independencia absoluta de los esclavos; como los elementos que, a la par que asegurarán aquella, consagrarán, su dorado sueño de la unidad de Venezuela con el antiguo Virreinato de la Nueva Granada.

El proyecto de Constitución que presentó no fue aceptado en su totalidad y fue objeto, en algunos artículos, de profundas modificaciones por los legisladores. Luego de arduas deliberaciones, el organismo [21]_ Parra P., Caracciolo. (s/f). Bolívar. Contribución al estudio de sus ideas políticas, p. 99. sancionó nuestra segunda Carta Magna el 15 de agosto con la firma de veintiséis diputados. En las fuentes hallamos que entre los puntos más debatidos se encuentran lo relativo al Senado hereditario, la Presidencia vitalicia, la libertad de cultos y el Poder Moral. Lo consagrado reitera lo establecido en la primigenia Constitución de 1811, en cuanto a los principios fundamentales de libertad, seguridad, propiedad e igualdad. Pese a la reticencia de connotados diputados, se obvió lo inherente a la primacía de la religión católica. El territorio nacional es dividido en diez provincias: Barcelona, Barinas, Caracas, Coro, Cumaná, Guayana, Maracaibo, Margarita, Mérida y Trujillo, organizadas, a su vez en departamentos y estos en parroquias. La innovación más trascendente, la del Poder Moral, no fue aprobada y de una manera muy elegante se negó, estableciendo que fuese "publicada como apéndice de la Constitución, invitando a todos los sabios, que por el mismo hecho de serlo,..., [para] que comuniquen sus luces", quienes probablemente sugerirían que "se verificase su establecimiento en circunstancias más favorables"²². Los diputados dejaron bien claro que el documento en cuestión era un anexo a la Constitución aprobada y su inclusión era meramente informativa. La vigencia de esta Constitución fue efímera, algo que la misma ley preveía al establecer, en su artículo 15 del título 11, que: Verificada la unión que se espera de Venezuela y la Nueva Granada, conforme al voto e interés de ambos pueblos, esta Constitución será de nuevo examinada y discutida por el Congreso General que ha de formarse.

Entre tanto los ciudadanos de la Nueva Granada serán reputados ciudadanos de Venezuela por nacimiento, y tendrán opción a... los empleos residiendo en su territorio²³. En consecuencia, estamos asistiendo a un acto, que desde su planificación fue definido por su corta permanencia. Lo cual es entendible si revisamos los objetivos que movían a la causa patriota cuando se concretó su viabilidad. Lo primero que se buscaba era lograr la estabilidad institucional y lo segundo proyectarla hacia el exterior. Tales propósitos fueron lográndose en la medida en que se fortalecía la base económica de la causa y se consolidaba el liderazgo del Libertador. Esa tetralogía de finalidades es la que caracteriza, desde la percepción del mediano arco, los acontecimientos del año 1819.

El Congreso entró en receso el 19 de enero de 1820, como lo registra el Correo del Orinoco, en su edición número 50, correspondiente al sábado 29 de enero. En función de lo aseverado en el párrafo anterior, aparece [22]_ Ponce, Marianela (1997). "La Constitución de 1819", en Diccionario de historia de Venezuela, tomo 1, pp. 1018-1019. [23]_ "Constitución política del Estado de Venezuela de 1819" disponible en [www. ucv. ve>documentos>Constit_polit_Estado_Vzla_1819](http://www.ucv.ve/documentos/Constit_polit_Estado_Vzla_1819). Documento en línea. Universidad Central de Venezuela. Consulta: 2019, septiembre 14.

El puente entre ambos cuerpos legislativos lo traza Francisco Antonio Zea, vicepresidente de Colombia y presidente del soberano congreso, quien el 20 de enero, en horas de la tarde, dirigió un manifiesto a los colombianos, en el que resaltó: ... pueblos de Colombia, vosotros habéis reconocido la necesidad de reuniros en una enorme masa cuya solo peso oprima y hunda a vuestros tiranos. Esta obra digna de vosotros está hecha; vuestra concentración política se ha verificado, y la ley fundamental que la establece y que el Congreso presenta por mi mano a vuestra sanción soberana, satisface todos los deseos, concilia todos los intereses, funda vuestra independencia sobre una base inmensa e incontrastable... Ved pues de cuanta importancia es elegir para el próximo Congreso constituyente los hombres más acreditados por sus luces, por su juicio, por sus virtudes. No atendáis a otras consideraciones para una elección de cuyo acierto pende vuestra suerte²⁵.

Una vez instalado el Congreso, el presidente solicitó, en marzo, la licencia del ente, para dirigirse al frente y avanzar en las proyectadas acciones de guerra que habrían de derrotar definitivamente a los realistas [24]_ Correo del Orinoco. (1820, enero 29 y febrero 5, 50 y 51). Angostura. Impresión facsimilar editada por el Centro Nacional de Historia. [25]_ Zea, Francisco A. (1820, enero 29, 50). "Manifiesto", Correo del Orinoco. Para el mismo documento, puede revisarse Pensamiento Político de la Emancipación. (1985) Biblioteca Ayacucho. Tomo II. pp.129-136. y sepultar, de una vez por todas, sus ambiciones de reconquista de las antiguas colonias. Obtuvo el placet, dejó encargado de la primera magistratura al vicepresidente y se dirigió al campo de batalla. Una vez más, como era usual en su accionar, este no era fácil de comprender. Recordemos solamente que, pese a lo asentado en la Constitución, la mayor parte del territorio venezolano y el de la Nueva Granada estaban en manos del enemigo. Pero, precisamente, esa era su gran fortaleza, la de crecerse en medio de las dificultades. En octubre había pronosticado que los frentes de batalla se multiplicarían, ordenó un divertimiento hacia el centro y el noreste²⁶, con la intención de dispersar las fuerzas realistas, en el desarrollo de este movimiento. No ignoraba el gran contingente que dirigía el jefe español, ni las fortificaciones que había establecido, pero, igualmente, estaba consciente en cuanto a que el desconocimiento del medio actuaba en contra de este.

La comprensión del duro camino que le tocaría recorrer, la manifiesta el mariscal de campo en una comunicación que dirige a un amigo: En Achaguas, punto principal de esta región, los soldados habían vuelto a revivir. Tenían carne en abundancia, plátanos, yuca, papelón y cuanto se necesita para la vida. Pensaba establecerme sólidamente allí hasta hallarme en situación de segur a Guayana, en el verano próximo²⁷. Dentro de estas circunstancias Bolívar había comisionado, a través de oficios de los meses de marzo y abril, al almirante Luis Brión, a los generales Santiago Mariño, Manuel Cedeño y José Tadeo Monagas y al coronel Miguel Guerrero para que efectuaran los movimientos [26]_ Lecuna, V. Op. cit., pp. 255-258. [27]_ Morillo, Pablo. (1818). Carta al Licenciado Ignacio

Xavier Uzelay, en Lecuna, V. (1938). "Documentos inéditos para la historia de Bolívar". Separata del Boletín de la Academia Nacional de la Historia.

También giró, por escrito, instrucciones a José Antonio Páez, en sucesivas comunicaciones desde noviembre del dieciocho, para que desarrollara una ofensiva contra los realistas. Del mismo modo, en agosto de 1818, había nombrado a Francisco de Paula Santander Gobernador y Comandante General de la Provincia de Casanare, enclavada en los llanos orientales de la Nueva Granada, ascendiénolo al grado de general de Brigada y entregándole 1.000 fusiles, más los correspondientes uniformes y municiones que aseguraran el éxito de la misión encomendada de formar la división de vanguardia del ejército liberador de esa porción del continente.

Esta parte del proyecto fue anunciada a los neogranadinos, el quince de agosto en los siguientes términos: Venezuela conmigo marcha a libertaros, como vosotros conmigo, en los años pasados, libertásteis a Venezuela. Ya nuestra vanguardia cubre con el brillo de sus armas provincias de vuestro territorio, y esta misma vanguardia poderosamente auxiliada, ahogará en los mares a los destructores de la Nueva Granada. El Sol no terminará el curso de su actual periodo sin ver en todo vuestro territorio altares levantados a la libertad²⁸. Las llanuras del mediterráneo venezolano se habían convertido en un bastión inexpugnable para los monárquicos, igual que las del oriente neogranadino y, desde ellas, el Libertador concibió los aspectos clave de la insurgencia. Los llaneros hicieron buena su táctica de pequeñas escaramuzas, la mayoría gananciosas, en las que acosaban las tropas adversarias, se les hacía emprender la persecución, se les producían algunas bajas y luego se les dejaba más adentro del llano, que era hacia donde [28]_ Bolívar, Simón. (1819) "Proclama a los Neogranadinos", del 15 de agosto. Documento en línea. Disponible: www.archivodelibertador.org. Consulta: 2019, septiembre 30.

Con esta táctica, los patriotas estaban demostrando la importancia de lo que, en la actualidad, los estrategas, llaman "el general terreno"²⁹. En efecto, el dominio del medio les permitía a los naturales de él impedir los desplazamientos de los monárquicos, acosarlos, llevarlos hasta los pantanos y ciénagas, donde les resultaba más difícil maniobrar, prenderles fuego a las sabanas, reducirles el acceso a los pastos, limitarle la recogida del ganado vacuno y caballar. Mientras los patriotas se refugiaban en las, casi inaccesibles, islas fluviales, en las que estaban a reguardo y, generalmente, abastecidos de lo imprescindible. Como lo concibió José Antonio Páez y lo intuyó Simón Bolívar, el sur del país sería el corazón de renacer de la república. Las fuerzas venezolanas, además de la persistente "guerra de guerrillas" que supieron adelantar, demostraron que también estaban en capacidad, sin renunciar a sus desconcertantes tácticas, de enfrentar a los disciplinados ejércitos del rey y propinarles, sorpresivas y humillantes derrotas.

Así ocurrió en las Queseras del Medio, o Combate de la Mata del Herradero, como prefieren llamarlo los historiadores españoles, el dos de abril. En esta batalla, desarrollada a unos diez kilómetros de la localidad de Guasimal, una avanzada, de apenas ciento cincuenta lanceros, pudo vencer a mil doscientos soldados de caballería, provocándole cuatrocientos muertos, mientras ellos tuvieron solo dos fallecidos, los heridos en el bando realista fueron decenas y del lado patriota apenas seis. En esta acción se concretó el modo de combatir de avanzar, dar [29]_ La importancia del conocimiento del medio donde se desarrollarán las acciones bélicas, ha sido objeto de estudio para importantes tratadistas, militares y civiles. Entre los primeros, el estratega más citado es Carl von Clausewitz y su clásico *De la guerra*, de los segundos recomendamos revisar *La geografía, un arma para la guerra*, de Yves La Coste. (1977). Editorial Anagrama. marcha atrás y contratacar, el célebre "vuelvan caras", que se haría consustancial con los llaneros³⁰. El Libertador no desaprovechó la ocasión para enaltecer el valor de los bravos llaneros, estimular su elevada combatividad y asomar lo que estaba fraguando. Esa es la intencionalidad de la arenga que les dirigió el día tres y de la condecoración que con la Orden de los Libertadores les otorgó, a menos de veinticuatro horas de la gloriosa acción, en su mensaje les dijo: ¡Soldados! Acabáis de ejecutar la proeza más extraordinaria que puede celebrar la historia militar de las naciones. Cuento y cincuenta hombres, mejor diré, ciento cincuenta héroes, guiados por el impertérrito general Páez, de propósito deliberado han atacado de frente a todo el ejército español de Morillo. Artillería, infantería caballería, nada ha bastado al enemigo para defenderse de los ciento y cincuenta compañeros del intrepidísimo Páez. Las columnas de caballería han sucumbido al golpe de nuestras lanzas: la infantería ha buscado un asilo en el bosque: los fuegos de sus cañones han cesado delante de los pechos de nuestros caballos. Solo las tinieblas habrían preservado a ese ejército de viles tiranos de una completa y absoluta destrucción. ¡Soldados! Lo que se ha hecho no es más que un preludio de lo que podéis hacer. Preparaos para el combate y contad con la victoria, que lleváis en la punta de vuestras lanzas y de vuestras bayonetas³¹. Con clara conciencia de hacia dónde encaminaría sus pasos y como dirigiría a sus subalternos el Libertador centró sus esfuerzos en convertir al sur y a las llanuras en el pivote fundamental de las acciones proyectadas y en distribuir las responsabilidades en función de las capacidades [30]_ Lecuna, V. Op. cit., pp. 279-281. [31]_ O'Leary, Daniel F. (1952). "Narración" en *Memorias del General Daniel Florencio O'Leary*. Tomo Primero, p. 539. De Angostura a Colombia 811 observadas. Su ingenio estratégico lo puso a prueba en la dosificada manera como le fue informando a la oficialidad los detalles del plan que había concebido, a la tropa, por su parte, se le notificaron las especificidades de este, cuando ya estaban sobre el terreno. Las razones de esta sigilosa conducta son idénticas a las que lo llevaron a descartar que el ejército se acuartelara en el venidero invierno³², para evitar la desmotivación y no propiciar las deserciones. Como dato curioso, diremos que el comandante español, aunque entendió que estos fantasmas se abatirían sobre sus huestes, no tuvo otra alternativa, debido

al desconocimiento del entorno. Lograda la hazaña se le concedió ocho días a la tropa para que repusiera energías, al cabo de los cuales se dispusieron a atravesar el río Arauca, que ya anunciaba la crecida de sus aguas. Una vez en el Alto Apure celebró, en la desaparecida aldea del Setenta, una Junta de oficiales superiores del ejército a la que expone —por vez primera— su plan de campaña para liberar la Nueva Granada. Las condiciones en que se desarrolló el referido cónclave son descritas por O'Leary quien destaca: En una choza arruinada de la desierta aldea de Setenta, a orillas del Apure, se decidió la invasión de la Nueva Granada. No había una mesa en aquella choza, ni más asiento que las calaveras de las reses que para racionar la tropa había matado, no hacía [32]_ Es prudente aclarar que lo que en el trópico se denomina invierno, no guarda semejanza con la estacionalidad de la zona templada. En esta, además de las publicitadas nevadas, lo característico es el descenso térmico; mientras que en nuestra zonalidad, lo definitorio son los elevados niveles de precipitación lluviosa, que no inciden, significativamente, en las temperaturas. Tal confusión la aclara un clásico de la materia: “[las] voces de ‘invierno’ y ‘verano’... se popularizaron. Sin embargo, resulta inconveniente emplearlas en dicho sentido debido a la confusión de conceptos... para significar las dos estaciones térmicas extratropicales extremas: la fría y la cálida. Para evitar todo malentendido en vez de [esas] voces como expresión de mayor o menor lluviosidad, emplearemos para sustituirlas las denominaciones de ‘estación lluviosa’ y ‘estación seca’”. Vila, Pablo. (1969). Geografía de Venezuela, tomo 1, p. 180.

Sentados en esas calaveras, que la lluvia y el sol habían blanqueado iban aquellos jefes a decidir los destinos de la América³³. De esa reunión nos llama la atención el análisis de las variables espacio-temporal que hace el Libertador, demostrando un sólido conocimiento de las condiciones geográficas del área y de la potencial incidencia de la temporada que había comenzado, así como de la manera en que esta podría afectar al inmovilizado contingente. Son destacables también la juventud de la oficialidad, el promedio entre ellos era de treinta años, siendo Bolívar, con treinta y seis años, el de más edad. Algo no desdeñable es la manera cómo, pese a las inherentes dificultades, funcionaban las comunicaciones, lo cual es evidenciable con el intercambio de correos, leídos allí, con el comandante del Casanare. No obstante, el cuadro descrito, todavía el Libertador no esbozó la totalidad de su plan, sino que, buscando sopesar reticencias, anunció que la proyectada invasión a los predios neogranadinos se efectuaría por la depresión intermontaña de Cúcuta. Leamos cómo presenta este momento un historiador chileno: Llovía torrencialmente. La mísera choza estaba débilmente iluminada por una vela y todos se apretujaron en el estrecho recinto. El 26 Bolívar ofició al gobierno de Angostura para notificarle sus planes, en la comunicación le dice: Por fin, después de las más serias meditaciones me he determinado, habiendo consultado antes a los jefes del ejército, a ejecutar la más importante operación que en nuestro presente estado puede emprenderse. Mi pensamiento es marchar a Cúcuta con la mayor parte de este ejército,

dejando aquí el resto para la seguridad del Bajo Apure. Entre tanto el señor general Santander entrará por Soatá a incorporarse con nosotros en aquella parte. La rapidez será la divisa de esta campaña. No daremos tiempo a Morillo para que nos tome la espalda, pues cuando él pueda emprender algo contra nosotros, ya habremos vuelto sobre él con fuerzas dobles o triples de las que llevamos. La Nueva Granada se halla en el estado más propicio para ser libertada y creemos con fundamento que lo será con poca dificultad y entonces nuestros medios para finalizar la guerra se habrán aumentado muy considerablemente³⁵. Lo que ocurrió en los días subsiguientes solo es posible entenderlo si rememoramos el carácter, prácticamente, impredecible del Libertador y [34]_ Campos Menéndez, Enrique. (1960). *Se llamaba Bolívar*, pp. 227-228. [35]_ Bolívar, Simón (1819). "Mensaje al gobierno de Angostura, del veintiséis de mayo". Documento en línea. Disponible: www.archivodelibertador.org. Consulta, 2019, octubre 2.

Rafael Urdaneta debía amenazar en el centro y la parte de los llanos más próxima a este, Bermúdez desplegarse sobre el Oriente, Luis Brión hacer lo propio en el Orinoco, José Antonio Páez recibió instrucciones de avanzar sobre Cúcuta, las que no cumplió alegando —como en otras oportunidades— que la caballería vería reducida su capacidad de acción en zonas montañosas, y Francisco de Paula Santander tendría que acosar a los realistas en el Casanare, ucase que siguió con disimulada reticencia. Coetáneamente reviste a Zea de la autoridad militar necesaria para resguardar Margarita y procurar propulsar ventajosas relaciones con el exterior³⁷. La complejidad de lo proyectado se manifestó en la desertión de un oficial junto a su contingente y en la permanente inquina, manejada por los intrigantes de oficio, quienes ofrecían quiméricas prebendas a la oficialidad y supuestamente jugosos estímulos a la soldadesca; pero que se estrellaron contra la elevada conciencia de los subalternos superiores [36]_ Lecuna, Vicente. Op. cit., p. 307. [37]_ Bolívar, Simón. (1819). "Comunicación al gobierno de Angostura, del 26 de mayo". Documento en línea citado. De Angostura a Colombia 815 y la alta moral de la tropa y, por supuesto, no lograron arredrar al máximo conductor³⁸. Tomadas estas previsiones se dispuso a desarrollar una de las acciones de guerra más osadas, audaces y complicadas de la historia militar; pero al mismo tiempo una de las gestiones de mayor valor estratégico desarrollada por ejército alguno dentro de la evolución de la humanidad. Desde Mantecal dirigió sus pasos hacia Guasqualito, desde este poblado avanzó hasta Arauca, desde aquí se movilizó a Tame, alcanzado este punto se orientó hacia Moreno, a partir de aquí emprendió el ascenso hasta el Páramo de Pisba y —superado este— comenzó el descenso hasta Socha. Calculándolo dentro de las condiciones de nuestro tiempo y obviando los obligados desvíos impuestos por el momento y la época en que se produjeron, la marcha se desarrolló durante cuarenta días, cubrió un poco más de mil trescientos kilómetros, y llevó a sus integrantes desde terrenos planos ubicados a setenta y nueve metros sobre el nivel del mar a montañosas alturas que alcanzan los tres mil novecientos metros de elevación sobre el nivel de base; lo que implicó

pasar —sin previa preparación ni ejercicios de aclimatación alguna— del piso climático cálido muy húmedo, caracterizado por promedios térmicos que oscilan entre los veintidós y los veintiocho grados centígrados al de páramo y montaña, cuyos índices de temperatura descienden hasta los diez grados centígrados³⁹.

Espacios contrastadas con las nivosas y granizadas del segundo, la oposición de la cálida brisa de nuestras explanadas con los gélidos vientos de los sitios montuosos, los terrenos arenosos de origen fluvial diferenciados de las formaciones rocosas surgidas por fenómenos orogénicos, la vegetación herbácea y de aglomeraciones boscosas típicas de las llanuras, contrastadas con la gramínea rala y escasa de la montaña. Digamos en dos palabras que eso significó subir desde, lo que el Maestro Francisco Tamayo denomina las sabanas húmedas e inundables hasta lo que este precursor clasifica como el alto páramo⁴⁰. Además de la disimilitud evidenciable en el soporte natural, es imprescindible que nos refiramos al paisaje diferenciado surgido de la intervención del elemento humano sobre el entorno, en el sitio de procedencia se encontraban unidades de producción agrícola y pecuaria, población generalmente dispersa y concentrada en puntos concretos y multiplicidad de caminos; mientras que en el sitio de paso la productividad era casi nula debido a la hostil naturaleza de los terrenos, que se reflejaba en una escasísima presencia de habitantes, apenas evidenciable en algunos recodos y que, a la par, tenían rutas de difícil acceso y, prácticamente, cortadas a pico⁴¹.

En síntesis, los expedicionarios se encontraron, casi inopinadamente, inmersos en un paisaje absolutamente distinto y esencialmente desconocido e impensado. El Libertador no se negaba a entender las dificultades que les esperaban. Así se lo informa al presidente en ejercicio, en comunicación del 30 de junio: ... el 27 del presente nos atacó la vanguardia de 300 hombres que tenía el enemigo [combate de Paya, favorable a los patriotas]. Este suceso ha dado principio a la campaña de la Nueva [40]_ Tamayo, Francisco. (1979). Mapa preliminar Fitogeográfico de Venezuela. Caracas. Publicación de la Oficina de Cartografía Nacional. [41]_ Codazzi A., y Paz, Manuel M. (1889).

Un mes entero hemos marchado por la provincia de Casanare, superando cada día nuevos obstáculos que parecen se redoblaban al paso que nos adelantábamos en ella. Es un prodigio de la buena suerte haber llegado aquí sin una novedad con el ejército, después de haber atravesado multitud de ríos navegables que inundaban gran parte del camino... Esta creí que fuese la principal dificultad de mi marcha...La aspereza de las montañas que hemos atravesado es increíble a quien no la palpa... basta saber que en cuatro marchas hemos inutilizado casi todos los transportes del parque y hemos perdido todo el ganado... El rigor de la estación ha contribuido también a hacer más pesado el camino... Al fin, aunque no hemos concluido el camino podemos lisonjearnos de haber hecho lo más difícil y que nos acercamos al término⁴².

El general irlandés, que hemos citado ya, nos relata los pormenores de la travesía, diciéndonos: ... se encontraron con obstáculos de otro orden. Los gigantescos Andes que se consideraban intransitables en esta estación parecían poner una barrera infranqueable a la marcha del ejército. Durante cuatro días lucharon las tropas con las dificultades de aquellos abismos escabrosos... Los llaneros contemplaban con asombro y espanto las estupendas alturas y se admiraban que existiese un país tan diferente al suyo. A medida que subían y a cada montaña que trepaban crecía más y más su sorpresa porque lo que habían tenido por última cima no era sino [42]_ Bolívar, Simón. (1819, junio 30). "Carta el vicepresidente Zea" Documento en línea. Disponible: www.archivodellibertador.com. Consulta 2019, octubre 2.

el principio de otra y otras más elevadas desde cuyas cumbres divisaban todavía montes cuyos picos parecían perderse entre las brumas etéreas del firmamento. Acostumbrados en sus pampas a atravesar ríos torrentosos, a domar caballos salvajes, y a vencer cuerpo a cuerpo al toro bravío, al cocodrilo y al tigre se arredraban ahora ante el aspecto de esta naturaleza extraña, sin esperanzas de vencer tan extraordinarias dificultades y muertos ya de fatiga, los caballos, persuadíanse de que solamente locos pudieran perseverar en el intento por climas cuya temperatura embargaba sus sentidos y helaba sus cuerpos...⁴³. Como pudiera pensarse que hemos incurrido en un sesgamiento interesado, referenciaremos la versión que, sobre esta trascendental acción, nos ofrece uno de los historiadores más contumazmente adversario y, en consecuencia, poco dado a elogiar al Libertador, escribano que retrata las circunstancias con las siguientes palabras: Imaginemos aquí aquel poderoso espíritu en aquel cuerpo desmedrado de pie ante el obstáculo más formidable que la tierra opone al hombre fuera del Himalaya, dejando a su espalda un ejército español relativamente fuerte al mando de un general capaz, [comandados] por un puñado de caudillos republicanos de dudosa lealtad y un gobierno débil e incompetente.

Imaginémoslo entre su gente, plenamente consciente de los riesgos gigantescos que corría, esforzándose en vencer la naturaleza donde más ingente se le oponía, y todo ello para ir a enfrentarse con un ejército más numeroso, mejor equipado, desde luego más descansado que el suyo, poniéndolo todo al albur de la suerte, con los medios más escasos, sin cañones, sin maquinaria, sin organización, sin intendencia, casi sin vestuario, la piel y los huesos, los músculos, el corazón de aquellos soldados venezolanos, casi todos hombres de los llanos tórridos a quienes aterraban las alturas heladas, y los demás ingleses tan pocos hechos al calor de la tierra [43]_ O'Leary, Daniel F. Op. cit., p. 564. De Angostura a Colombia baja como al aire liviano de las cumbres andinas; y al imaginarlo así, al pie de los Andes con el arco de su voluntad tensa para lanzar su flecha por encima de la gran cordillera y dar en el blanco de Sant Fé, admiraremos el milagro que se proponía realizar⁴⁴. Cumplida la hazaña, que los estudiosos han comparado favorablemente con las desarrolladas por otros brillantes estrategias, se dio inicio al descenso por el flanco que da hacia los fértiles valles neogranadinos.

Las fuerzas libertadoras, que no ofrecían el mejor aspecto, sino más bien el de unas huestes diezmadas, de los que iniciaron la ruta solo mil doscientos arribaron al piedemonte occidental de la Cordillera Oriental andina. La avanzada defensiva entró a la provincia de Tunja el día que se cumplían ocho años de la solemne Declaración de Independencia en Caracas, el grueso de los expedicionarios lo haría días después. Luego de marchar durante cuatro meses desde Angostura, se encontraban en una porción de suelos fértiles, donde abundaban los cultivos y el ganado y en la que sus habitantes les dieron abundantes muestras de hospitalidad, acogiéndolos con esperanzadora alegría y acendrado optimismo. Un biógrafo estadounidense de Simón Bolívar nos dejó su interpretación del tiempo inmediato a este singular acontecimiento, con la siguiente aseveración.

Recomendamos, a quienes se muestren interesados en conocer la bibliografía antibolivariana, que abrevén en la obra de este historiador español, para que encuentren la fuente original de tantas nociones que, por otras razones, se han puesto de moda en estos días, que habían dejado atrás en lo alto de Pisba tiempo para reclutar hombres nuevos en aquellos valles lozaneantes; pero no demasiado tiempo para evitar que las fuerzas mayores que el virrey Sámano tenía en Bogotá pudieran acudir a reforzar las de Barreiro⁴⁵. Por eso el Libertador no se concedió demasiado tiempo, lo que hizo que, en muy pocos días, desplegando un enfervorizado y contagiante entusiasmo, lograra crear un instrumento de combate capaz de obtener una aplastante victoria sobre los nutridos y bien equipados ejércitos realistas que el comandante de la locación le opuso. Un connotado estudioso de estos alucinantes días nos los describe: En tres días hace montar la caballería, la arma, reúne el parque y restablece el ejército, por todas partes dirige partidas contra el enemigo, pone en efervescencia a los pueblos, amaga atacar en todas direcciones y el once julio presenta la primera batalla en Gámeza, a los primeros cuatro días de llegados esos cuasi cadáveres; en realidad lo que había pasado la cordillera era la voluntad hierro del Libertador, sus oficiales y sus hombres, más que un simple ejército.

La sorpresa de los realistas fue inocultable. Los patriotas habían penetrado en los valles del Sogamoso, por donde menos los esperaban. Tal confusión estuvo entre las previsiones del Libertador, cuando tomó su decisión referente al camino que seguirían. En efecto, durante la etapa de preparación, estuvo considerando las tres posibilidades para traspasar la cordillera: la de la Salina de Chita, largamente acariciada porque era la menos larga, pero que fue descartada al constatar que, también, era la más custodiada, la de Labranza Grande, que resultó inconveniente porque conectaba con el Cuartel General de los monárquicos, y la del [45]_ Frank, Waldo (1956). Nacimiento de un mundo, p. 248. [46]_ Rumazo G., Alfonso. (1959). Bolívar, p. 231. Páramo, que finalmente adoptó, por ser el más escabroso y, a la vez, menos preservado por los contingentes monárquicos. Acertada determinación que jugó un relevante papel en el resultado de la campaña. Los españoles al verificar la entrada de los

rebeldes decidieron cambiar de posiciones, abandonando sus antiguos predios y movilizándose hacia la región invadida. Quien los comandaba procuró desplazarse sin empeñarse en ninguna acción, hasta no controlar una claramente abierta diferencia numérica a su favor, para no comprometer sus posibilidades de triunfo, lo que dio lugar a una serie de escarceos que, equivocadamente han sido calificados como adversos a los nacionales. Tal vez sin proponérselo, José María Barreiro se vio envuelto en la estrategia de Bolívar y presentó combate en la llanada del río Gameza. Las acciones son narradas así: Al amanecer del 11 el Libertador marchó a grandes pasos con la división Anzoátegui, puso en movimiento la de Santander y avanzó resueltamente a encontrar al enemigo que se encontraba movilizado. Este desplazamiento desconcertó al jefe español, quien estaba informado de la inferioridad numérica y de apertrechamiento de los patriotas, le infundió temor, le hizo replegarse, retrocediendo al sitio donde se sentía más fuerte. Tal movimiento retrogrado, tuvo efectos morales contrastantes en ambos bandos, mientras disminuyó el de los realistas, elevó el de los patriotas. Bolívar, sin vacilar, ordenó el ataque, con la arenga “No pudiendo retirarnos por el páramo, debemos vencer o morir”. Las tropas avanzaron con irrefrenable ímpetu, tomaron el puente, no las detuvieron ni las cerradas descargas de la fusilería de los enemigos, quienes debieron retirarse abandonando el campo, en el que dejaron 300 hombres, entre muertos, heridos y prisioneros.

Esta batalla, que los partidarios del monarquismo reivindicaban para los suyos, merece ser analizada desde lo que los investigadores definen como la historia contrafactual⁴⁸, digamos que hubiese ocurrido de ser cierto lo que estos aseguran. Y —lo más importante— en cuanto a las significativas consecuencias que su real desenlace generó, para lo que se conoce como la Campaña de Boyacá, para la emancipación del exvirreinato de la Nueva Granada, para la libertad de Venezuela y para la suerte definitiva de la guerra de independencia en el continente. De haberse dado un desenlace distinto, las tropas reales se hubiesen posesionado del valle de Sogamoso, desalojando del mismo a los patriotas, para estos se habría materializado la derrota, demostrando la inutilidad del enorme sacrificio hecho durante los meses precedentes y conducidos al naufragio del liderazgo que, a cincel, había labrado el Libertador. La inclinación de la victoria para los insurgentes, por el contrario, les dio el control del sector intermontano, los realistas procuraron fortificarse en las alturas aledañas que cercaban al valle, mientras esperaban refuerzos. Ambos contendientes estaban claros en lo que se jugaban con el control del área. Se trataba de evitar que el adversario se fortaleciera y, sincronizadamente, cortarle el potencial avance hacia la sabana de Bogotá. Los patriotas se acuartelaron en la próxima localidad de Tasco, esperaron por la Legión Británica, los pertrechos abandonados en el trayecto y buscaban reponer sus fuerzas. La oficialidad se prodigó para cumplir las órdenes que dictaba la estrategia proyectada. Hubo que curar a [48]_ Se tiene por Historia Contrafactual la potencialidad de analizar las posibles consecuencias de los acontecimientos, si hubiesen ocurrido de manera distinta a lo que, en

verdad, sucedió. Pese a lo que pudiera creerse, este tipo de estudios se apoya en fuentes serias y en el manejo de la Teoría de la Probabilidades. De la abundante bibliografía referida al tema, recomendamos: Townaon, Nigel (compilador).

Los heridos, restablecer los enfermos, recomponer las gastadas energías, reunir los dispersos caballos. Soubllette, Santander, Carrillo, Lara, Segarra y muchos otros cumplieron estas funciones. Salom y Vejar, con la artillería y la caballería de Vejar, fueron los últimos en completar el paso del páramo. Por su parte, los monárquicos, aunque advertidos de estos movimientos, no los impidieron, seguramente confiados en su superioridad. Significativamente, es destacable como la fortuna, expresada a través de la solidaridad de los pobladores, les sonrió. Esto es reconocido por el Libertador, en oficio que dirige a Páez, donde asienta: El patriotismo del pueblo es tal, que de muchas leguas de distancia, vienen los principales ciudadanos a ofrecer sus personas y propiedades para el servicio del ejército. No es necesario que el ejército se acerque o entre a las poblaciones para que reconozcan mi autoridad o ejecuten las órdenes que les libro. Todos se prestan gustosamente a lo que se les exige, y lo que es más, todos detestan a muerte a los españoles.

Los contendientes, separados por el río, pasaron varios días ocupados en apuntalar sus respectivas tácticas. Los unos en incrementar su contingente y los otros en su reconstitución. Los españoles, reforzados en Tópaga cerraban el paso a Tunja, los patriotas decidieron desalojarlos de sus posiciones, para lo cual ejecutaron una serie de rápidos desplazamientos procurando que sus enemigos abandonasen las fortificadas posiciones, la alternancia de los avances y retrocesos los condujo a combatir frontalmente el 25, en una confrontación que es descrita en los siguientes términos: A las doce del día, cuando marchaba al Este del Pantano de Varga se presentó el enemigo en unas alturas a cerrarle el paso. [49]_ Bolívar, Simón. (1819) "Oficio al general José Antonio Páez, del 14 de julio". Documento en línea disponible : www.archivodelibertador [Consulta 2019, septiembre 30]

En la ardiente batalla librada enseguida, las tropas criollas al igual de la Legión Británica, se batieron con valor, sin embargo, los enemigos llevaban la ventaja después de prolongadas embestidas, cuando Bolívar les arrebató la victoria, por medio de la carga de caballería conducida por el comandante Rondón, con los jinetes del Alto Llano de Caracas y los Guías de la Guardia al mando de Carvajal. El ejército real, desalojado de sus principales posiciones, se retiró al oscurecer bajo un torrencial aguacero, por el camino que [lo] había traído... Esta fue una de las acciones más sangrientas y heroicas de la guerra. Los independientes perdieron 104 [efectivos] entre muertos y heridos. Los españoles tuvieron cerca de 500 [pérdidas]50. El combate tuvo tal intensidad que, en un momento, los españoles más disciplinados, mayormente descansados y con fama de aguerridos parecían haber asegurado el triunfo, lo que llevó

a que su comandante exclamara: "Ni Dios me quita la victoria", ante la inminente derrota Bolívar conminó a Rondón: "Coronel, salve usted la patria", imprecación que fue seguida por la rápida respuesta del intrépido llanero: "Es que Rondón todavía no ha peleado", acto seguido exhortó a sus lanceros para que cargaran contra el enemigo, en una actuación que resultó decisiva para el triunfo final. La victoria tuvo un doloroso costo cuando perdieron la vida el comandante Jiménez y el coronel Rooke, este falleció a los tres días del hecho, como consecuencia de las heridas sufridas, fue de tal magnitud la entrega de este oficial irlandés a la causa de la independencia, que habiéndosele amputado un brazo que le destrozó una bala, no por ello disminuyó su entusiasmo, cuando se aproximaba el instante final exclamó: "¡Viva la Patria!, ante lo cual los llorosos presentes le preguntaron: "¿Qué país?", y él respondió: "¡El que tendrá mi tumba!". Lecuna, Vicente. Bolívar y el Arte..., pp. 121-122.

Durante los días que sucedieron, Bolívar dedicó los esfuerzos a recomponer la maltrecha infantería, para lo que colocó la región bajo la ley marcial y ordenó la conscripción de todos los hombres aptos, es llamativo como se incorporaron voluntariamente los aborígenes, quienes, de paso, crearon una seria dificultad para los instructores, porque no estando acostumbrados a manejar armas de fuego, usualmente cerraban los ojos al dispararlas con lo que se convertían en un peligro para sus propios compañeros de armas; circunstancia que enaltece el brillante desempeño que tuvieron en los combates posteriores. Comenzó un progresivo desplazamiento contra los realistas, desubicándolos hacia otros sectores. Así los obligó a evacuar los centros poblados que habían ocupado, entre ellos la capital provincial, donde dejaron abandonado un importante armamento. Con estas maniobras le cortó la vía de retirada y lo aisló con respecto al centro político del país. Frente a estas circunstancias Barreiro, una vez más en menos de un mes, apenas veintiocho días, se vio obligado a ofrecer combate, esta vez en Boyacá. Todo ello sin abandonar los valles asociados de este sector de la cordillera y en un perímetro inferior a los ciento siete kilómetros. La perentoriedad de este combate, por parte de los patriotas, la esboza un estudioso del momento, así: Tanto en Gámeza como en Pantano de Vargas Barreiro conoció el empuje de las tropas de Bolívar y pudo apreciar lo terrible que resultaban a la hora de trabarse en acción de guerra. Por eso procuró marchar rumbo a Bogotá a reunirse con las tropas del virrey Sámano, y no arriesgar un nuevo combate sin contar con una superioridad numérica aplastante que le aseguraba (sic) el triunfo. Bolívar comprendió esa intención de Barreiro y [de] ahí su empeño en interceptarle el paso a todo trance. Si él dejaba reunir las fuerzas ya desmoralizadas de Barreiro, por dos derrotas sufridas, con las que tenía en Bogotá el virrey los resultados de la campaña tan penosamente realizada iban a verse seriamente comprometidos. Había que arriesgarlo todo en otro encuentro con Barreiro. Y eso fue lo que Bolívar hizo al librar la batalla decisiva de Boyacá...⁵¹: De manera que, en esta altiplanicie sub paramera, se trabaron en combate, el 7 de agosto, los conocidos rivales. El investigador, que hemos venido siguiendo para estas acciones, nos la presenta en los términos

siguientes: Bolívar... desesperaba por atacarlos y cuando aparecieron a su vista dejó pasar la vanguardia demasiado adelantada del cuerpo principal donde iba Barreiro. En el momento apresuró la marcha de sus cuerpos y con gran sorpresa de los enemigos el ejército independiente se presentó en columna sobre una altura donde era fácil dominar la posición de los españoles. El batallón Cazadores atacó un cuerpo de la vanguardia de estos y lo obligó a retirarse. Unas compañías pasaron el puente y tomaron posición al otro lado, mientras las restantes ofrecían alguna resistencia. La masa principal de los enemigos se encontraba en una extensa loma... a menos de un cuarto de legua del puente e intentó extenderse hacia este... pero el batallón Rifles y una compañía de la Legión Británica [los] rechazaron, mientras los batallones N° 1 de Barcelona y Bravos de Páez y el escuadrón del Alto Llano, al mando de Rondón... marchaban por el centro y atacaban con vigor... El Libertador dirigía el ataque... Anzoátegui tenía su cargo las operaciones del centro y de la derecha. De este lado destruyó un batallón del enemigo. El Libertador logró que los cuerpos principales envolvieran a los enemigos... en el centro y los arrojaron hacia atrás. Los llaneros cargaron con su acostumbrado valor y desde aquel momento los esfuerzos del general español fueron infructuosos... Casi simultáneamente el general Santander... Acosta R., Luis J. (1971). Bolívar para todos, p. 395.

Evidentemente, los realistas nunca pensaron que podían ser derrotados, así lo asienta una historiadora colombiana contemporánea con nosotros: Todavía no está claro el motivo por el cual la batalla fue un desastre tal para los realistas. Tradicionalmente la victoria republicana se atribuye a la astucia de Bolívar para transportar sus tropas a través de los Andes sin llamar la atención de los comandantes realistas. Al encontrar una pequeña avanzada Barreiro atacó pues supuestamente creyó que se trataba de la totalidad del ejército republicano. Cuando el resto del ejército, que era mucho más numeroso, se unió a la batalla ya era demasiado tarde para que los realistas, superados en número, se retiraran. Esta explicación no es convincente. Los realistas no fueron superados en número y Barreiro estaba bien informado acerca del avance de los republicanos a través de los Andes. En efecto había partido hacia Tunja con la esperanza de encontrarse con el ejército de Bolívar. Al parecer las tropas realistas no supieron de inmediato que se enfrentaban a todo el ejército de Bolívar, pero pronto se dieron cuenta de este error. Quizá la dramática derrota se pueda atribuir con mayor precisión a la diferencia sustancial entre la moral del ejército de Bolívar y la del ejército de Barreiro... [este] se había quejado durante los meses previos a la batalla de que su descontento ejército conscripto no demostraba ninguna lealtad a la Corona, y le manifestaba un compromiso mínimo a él mismo⁵³. Pablo Morillo, en comunicación a al virrey Juan Sámano, resumió el impacto de la acción para los realistas, en los siguientes términos: [52]_ Lecuna, Vicente. Bolívar y el Arte..., pp. 123-124. [53]_ Earle, Rebecca A. (2014). España y la Independencia de Colombia. 1810-1825. pp. 174-175.

Me encuentro en una situación la más crítica desde que llegué a este continente. El sedicioso Bolívar ha ocupado a Santa Fe y el fatal éxito de esta batalla ha puesto a su disposición todo el reino y los inmensos recursos de un país muy poblado, rico y abundante de dónde sacará todo lo que necesite para continuar la guerra... Esta desgraciada acción entrega a los rebeldes, además del Nuevo Reino de Granada, muchos puertos en el mar del Sur, donde se acogerán sus piratas; Popayán, Quito, Pasto y todo el interior del continente hasta el Perú queda a la merced del que domina a Santa Fe, a quien, al mismo tiempo, se [le] abren las casas de moneda, arsenales, fábricas de armas, talleres y cuanto poseía el rey nuestro señor en el virreinato. Bolívar en un solo día destruye los frutos de una campaña de cinco años y en una sola batalla reconquista lo que las tropas del rey ganaron en muchos combates⁵⁴. Las pérdidas para los realistas fueron de doscientos muertos, otros tantos heridos y mil seiscientos prisioneros, incluyendo al propio Barreiro y su Estado Mayor.

Los patriotas estimaron sus víctimas fatales en trece efectivos y sus heridos en cincuenta y tres. Al día siguiente, desde el Cuartel General de Venta Quemada, el general en jefe Carlos Soublette, actuando en nombre del Estado Mayor General del Ejército Libertador de la Nueva Granada, emite el Boletín n.º 4, en el que resume las incidencias del combate y sintetiza las ventajas obtenidas, de él destacaremos: Todo el ejército enemigo quedó en nuestro poder; fue prisionero el General Barreiro, Comandante general del Ejército de Nueva Granada, a quien tomó en el campo de batalla el soldado del Primero de Rifles, Pedro Martínez, fue prisionero su segundo el Coronel Jiménez, casi todos los Comandantes y mayores de [54]_ Morillo, Pablo. (1819, octubre 10). "Carta a Juan Sámano" en Puyo V., Fabio y Eugenio Gutiérrez C. Bolívar día a día, volumen I, p. 824.

No son calculables las ventajas que ha conseguido la República con la gloriosa victoria obtenida ayer. Jamás nuestras tropas habían triunfado de un modo más decisivo, y pocas veces habían combatido contra tropas tan disciplinadas, y tan bien mandadas⁵⁵. Existe una versión, que consideramos poco difundida, acerca de la manera como fue hecho prisionero José María Barreiro, que merece ser expuesta. Cuenta la leyenda que la mala suerte de este oficial español quedó sellada esa noche cuando Pedro Pascasio Martínez Rojas, un muchacho de doce años que se encargaba de cuidar los caballos de Bolívar, acompañado por José, un soldado negro del que no se registra su apellido, observaron que aquel se encontraba escondido entre unas rocas (que, desde los sucesos, son conocidas bajo su toponimia) en las inmediaciones del río Teatinos, y estaba acompañado por un ayudante que fue eliminado al ofrecer resistencia.

Bibliografía

- Acosta R., Luis J. (1971). Bolívar para todos. Caracas: Ediciones del Congreso de la República.
- [68]_ Bolívar, Simón (1819, febrero 15). "Discurso de Angostura". Documento en línea. Disponible en www.archivodellibertador.com. Consulta: 2019, agosto 30.
- Archivo del Libertador. Disponible en línea: www.agn.gob.ve/index.php/2017/06/15/archivo-del-libertador/
- Atlas de Venezuela. (s/f). Instituto Geográfico de Venezuela "Simón Bolívar". Edición del Ministerio del Poder Popular para la Planificación.
- Baralt, Rafael M. y Ramón Díaz. (1939). Resumen de la Historia de Venezuela. Tomo I. Brujas-París: Desclée de Brouwer.
- Bencomo B., Héctor. (1997). "Semen, batalla de". Diccionario de historia de Venezuela. Caracas: Fundación Polar.
- Bolívar, Simón. (1976). Doctrina del Libertador. Caracas: Biblioteca Ayacucho.
- Braudel, Fernand. (1981). El Mediterráneo y el mundo mediterráneo en la época de Felipe II. México: Fondo de Cultura Económica.
- Campos Menéndez, Enrique. (1960). Se llamaba Bolívar. Santiago de Chile: Editorial Zig-Zag.
- Codazzi, A. y Manuel M. Paz, (1889). Atlas geográfico e histórico de la República de Colombia. París: A. Lahure
- Constitución Política del Estado de Venezuela en 1819. Documento en línea. Disponible en: www.ucv.ve/documentosenlinea. Universidad Central de Venezuela. (s/f). Año Bicentenario Ucevista. Consulta: 2019, mayo 20.
- Cortez, Santos Rodulfo. (2010). Cronología de Guayana. Caracas: A. C. Talleres Escuela Técnica Don Bosco.
- Correo del Orinoco. (1818, junio 27 - 1822, marzo 23). (2017). Caracas: Edición facsimilar del Centro Nacional de Historia.
- Diccionario de historia de Venezuela. (1997). Caracas. Fundación Polar. Tomos 1 y 3.
- Earle, Rebecca A. (2010). España y la Independencia de Colombia. 1810-1825. Bogotá: Universidad de Los Andes.
- Frank, Waldo. (1956). Nacimiento de un mundo. Madrid: Editorial Aguilar.
- Gil Fortoul, José. (1964). Historia constitucional de Venezuela. Caracas: Ediciones Sales. Tomo Primero.
- La Coste, Yves. (1977). La geografía, un arma para la guerra. Barcelona. Editorial Anagrama: Disponible en: www.lectulandia.com. Consulta 2019, mayo 15.
- La Constitución Federal de Venezuela de 1811 y documentos afines. Estudio Preliminar de Caracciolo Parra Pérez. (1959). Caracas: Academia Nacional de la Historia.
- Las Constituciones Provinciales. Estudio Preliminar de Ángel F. Brice. (1959). Caracas: Academia Nacional de la Historia.
- Lecuna, Vicente. (1960). Crónica razonada de las guerras de Bolívar. Nueva York: The Colonial Press Inc.
- Lecuna, Vicente. (1955). Bolívar y el arte militar. Nueva York: The Colonial Press Inc.
- Lecuna, Vicente. (1938). "Documentos inéditos para la historia de Bolívar". Boletín de la Academia Nacional de la Historia. Caracas: Academia Nacional de la Historia.
- Madariaga, Salvador de. (1959). Bolívar. Buenos Aires: Editorial Sudamericana.
- Masur, Gerhard. (1974). Simón Bolívar. Barcelona: Círculo de Lectores.
- Mijares, Augusto. (1964). El Libertador. Caracas: Editorial Arte.
- Minguet, Charles. (1969). Alexandre de Humboldt. París: François Maspero.
- Morillo, Pablo. (2010). Memorias de Pablo Morillo. Bogotá: Fundación para la Investigación y la Cultura.
- O'Leary, Daniel F. (1952) "Narración". Memorias del general Daniel Florencio O'Leary. Caracas: Imprenta Nacional.
- Parra P., Caracciolo. (s/f). Bolívar. Contribución al estudio de sus ideas políticas. Caracas: Ediciones conjuntas Academia Nacional de la Historia - Fundación Bancaribe.
- Parra P., Caracciolo. (2011). Historia de la Primera República de Venezuela. Caracas: Fundación Biblioteca Ayacucho.
- Pensamiento Político de la Emancipación. (1985). Selección, Notas y Cronología de José Luis Romero y Luis Alberto Romero. Caracas: Biblioteca Ayacucho.
- Pinto, Vicente. Don Simón. (Obra caligráfica bolivariana. Totalmente ejecutada a mano) (1940). Caracas. (s/r).



★ 71 PLAN DE LA PATRIA

Las grandes TRANSFORMACIONES

2025-2031
Rumbo al futuro

NORMAS DE PUBLICACIÓN

La **Fundación Escuela Venezolana de Planificación** se complace en anunciar la convocatoria para el primer número de su revista semestral arbitrada, **Ágora**. Este espacio editorial invita a la comunidad académica, técnica y popular organizada a presentar contribuciones originales cuyo eje central sea la **planificación**, sin limitación de enfoque, escala o ámbito. Las propuestas deberán enmarcarse en alguna de las siguientes líneas de investigación de nuestra institución:

- Geopolítica internacional, gobernanza, antiimperialismo y pensamiento bolivariano para la planificación.
- Planificación ecosocialista del territorio, la energía y los sistemas urbanos.
- Planificación, motores, sectores y encadenamiento de la economía productiva.
- Producción del conocimiento y epistemología crítica para la planificación.
- Sociedad, diversidad, identidad cultural y planificación en conexión con los territorios en las perspectivas de género, etnia y clases sociales.
- Economía marxista.

Reconociendo la riqueza y diversidad del pensamiento crítico, se aceptarán no solo artículos de investigación científica, sino también formatos que recojan avances, reflexiones, debates y experiencias significativas vinculadas a los procesos de planificación. A continuación, se detallan las modalidades aceptadas:

1. Artículo científico (investigación original)

- Definición: Textos inéditos que presentan resultados finales de investigaciones con base empírica, metodológica y teórica sólida. Se sugiere estructurar según el modelo IMRyD (Introducción, Metodología, Resultados y Discusión) o una estructura equivalente.
- Extensión máxima: entre 45.000 y 60.000 caracteres (incluye notas, bibliografía, tablas e ilustraciones), no mayor a 2530 cuartillas.
- Revisión: Evaluación doble ciego por pares.

2. Avances de investigación o notas técnicas

- Definición: Contribuciones que exponen hallazgos parciales o preliminares de investigaciones en curso, metodologías innovadoras, problemas de campo o resultados incipientes de interés para la planificación.
- Extensión máxima: 25.000 caracteres.
- Revisión: Evaluación doble ciego por pares.

3. Ensayo académico

- Definición: Reflexiones argumentadas sobre temas relevantes para la disciplina, con base teórica o epistemológica rigurosa. No requiere presentar datos empíricos, pero sí un análisis crítico sólido.
- Extensión máxima: 25.000 – 40.000 caracteres.
- Revisión: Evaluación doble ciego por pares.

4. Estudio de caso

- Definición: Análisis detallados de experiencias concretas (proyectos, procesos comunitarios o territoriales) que ofrezcan aprendizajes transferibles o aportes metodológicos y teóricos.
- Extensión máxima: 30.000 caracteres.
- Revisión: Evaluación doble ciego por pares.

5. Carta al editor

- Definición: Comentarios breves sobre artículos publicados, observaciones críticas, aclaratorias u opiniones fundadas de interés para la comunidad lectora.
- Extensión máxima: 6.000 caracteres.
- Revisión: Revisión editorial interna (no arbitrada).

6. Debate académico o controversia

- Definición: Diálogos escritos entre autores con posiciones diversas sobre un mismo tema, organizados por invitación o propuesta directa. Debe mantenerse un tono de respeto y confrontación argumentada.
- Extensión máxima: cada intervención hasta 12.000 caracteres.
- Revisión: Revisión editorial con supervisión del Comité Académico (moderación, sin arbitraje ciego).

7. Reseña bibliográfica o crítica de libro

- Definición: Valoración crítica de libros publicados en los últimos tres años, pertinentes a las líneas temáticas de Ágora. El texto debe analizar contenido, enfoque y aporte, más allá de la mera descripción.
- Extensión máxima: 4.500 caracteres.
- Revisión: Revisión editorial (no arbitrada). Máximo una reseña por número.

Envío y formato

- Todas las contribuciones se remiten a revista. agora.fevp@mppp.gob.ve, indicando en el asunto la modalidad (por ejemplo, "Envío Estudio de Caso – Revista Ágora").
- Para los textos sujetos a arbitraje (modalidades 1–4), se enviarán dos versiones: una completa con datos de autor y otra anónima para

la evaluación doble ciego.

- En todos los casos, incluir un currículum abreviado del autor o autores (máx. 150 palabras), con grado académico, afiliación institucional y líneas de investigación.

Con estas modalidades, Ágora busca enriquecer el debate sobre la planificación desde múltiples enfoques y niveles de avance, promoviendo la reflexión crítica y la visibilización de experiencias y hallazgos a lo largo y ancho de los territorios de práctica.

Las personas interesadas deberán enviar sus propuestas al correo electrónico *revista.agora.fevp@mppp.gob.ve*

Directrices para autores

Para artículos científicos

La Revista Ágora, editada por la Fundación Escuela Venezolana de Planificación, se publica semestralmente y se dedica a la difusión de investigaciones originales e inéditas en el ámbito de la planificación. Acepta artículos en español, con la posibilidad de incluir un resumen y palabras clave en inglés.

1. Temáticas de interés

Durante el semestre marzo-agosto, la revista publicará un dossier monográfico con una temática específica, mientras que en el semestre septiembre-febrero se recibirán contribuciones de tema libre. Se aceptan trabajos centrados en la planificación y sus múltiples aplicaciones, incluyendo: geopolítica internacional, gobernanza, antiimperialismo, pensamiento bolivariano, planificación ecosocialista del territorio, energía y sistemas urbanos; así como estudios sobre los motores, sectores y encadenamientos de la economía productiva; producción del conocimiento y epistemologías críticas; análisis de la sociedad, diversidad, identidad cultural y perspectivas de género, etnia y clases sociales; además de enfoques desde la economía marxista.

2. Originalidad y ética

Los manuscritos deben ser inéditos, no estar siendo evaluados simultáneamente por otras revistas ni derivar de forma sustancial de publicaciones previas. Los autores garantizan la autenticidad y originalidad de su obra, la cual no debe presentar un índice de similitud superior al 30 % en herramientas antiplagio. No se permite el uso de herramientas de inteligencia artificial generativa para la redacción total o parcial de los textos, ni para el procesamiento automático de ideas, argumentos o datos, salvo que se trate de objetos de estudio debidamente justificados. En caso de detectarse su uso no declarado, el manuscrito será rechazado de inmediato por razones éticas y

editoriales. La responsabilidad total del contenido recae exclusivamente en los autores.

3. Proceso de envío

Se envían dos versiones del manuscrito: una completa en Word (.doc/.docx) con título, nombres de autor, afiliación institucional, correo electrónico y ORCID, y otra versión "ciega" para evaluación doble ciego, sin datos que identifiquen a los autores. Las figuras e ilustraciones deben enviarse en archivos independientes (PNG, JPG, TIFF o EPS) con al menos 300 ppp de resolución y numerarse correlativamente; las tablas numéricas se presentan en un archivo Excel separado. Todo el material se remite a *revista.agora.fevp@mppp.gob.ve* con el asunto "Envío Artículo - Revista Ágora".

4. Estructura y formato del manuscrito

El texto principal debe usar letra Arial 12 pt, interlineado 1,5 y márgenes de 2,5 cm, con una extensión de 45.000 a 60.000 caracteres (incluyendo notas a pie, bibliografía, tablas e ilustraciones) y un máximo de 2530 cuartillas. La primera página incluye el título (máx. 150 caracteres), título abreviado (máx. 60 caracteres), nombres de autor, afiliación institucional, correo electrónico y ORCID, seguido del resumen en español (hasta 250 palabras) y su traducción al inglés, y de tres a cinco palabras clave simples o compuestas en ambos idiomas.

5. Cuerpo del texto y notas

Se recomienda seguir el modelo IMRyD (Introducción, Metodología, Resultados y Discusión/Conclusiones), numerando los apartados en formato arábigo (1., 1.1., 1.1.1.) y utilizando notas a pie de página en Arial 8 pt solo para comentarios o aclaraciones, nunca para referencias.

6. Citas y referencias

Las citas en el texto y la bibliografía final deben ajustarse al Manual de Publicación de la American Psychological Association (APA), séptima edición (2020). Las citas breves se incorporan entre comillas con el formato (AUTOR, año, p. x), y las citas de más de 40 palabras se presentan en bloque, sin comillas, con sangrado izquierdo de 1,5 cm y letra Arial 9 pt. La lista de referencias se organiza alfabéticamente por apellido del autor, lleva sangría francesa de 0,75 cm e incluye únicamente las obras citadas. Al menos el 10 % de las referencias deben corresponder a autores venezolanos.

Para consultar las normas completas oficiales de APA 7, visita el sitio oficial del estilo APA:

<https://www.apastyle.org/manual/>

https://uc3m.libguides.com/guias_tematicas/citas_bibliograficas/APA

7. Figuras, tablas e ilustraciones

Todas las ilustraciones se identifican como Figura, Tablas o Gráficos, numeradas correlativamente y referenciadas en el texto. Se envían por separado en alta resolución con su leyenda o fuente, y no deben superar un total de diez. En el caso de fotografías de personas, éstas no deben ser identificables o en su defecto deberán estar acompañadas por una autorización escrita de las mismas.

8. Proceso de revisión y arbitraje

Los manuscritos son evaluados bajo un proceso doble ciego por al menos dos expertos nacionales o internacionales ad hoc. El veredicto preliminar (aceptación, aceptación con modificaciones menores o mayores, o rechazo) se comunica en un

plazo de 20 días hábiles tras recibir los dictámenes. Las revisiones solicitadas disponen también de 20 días hábiles para ser cumplimentadas; de no hacerlo, el artículo se considerará no aceptado.

9. Derechos y responsabilidades

Los autores mantienen los derechos patrimoniales de sus trabajos y, una vez aceptados, se licenciarán bajo CC BY-SA (a definir). Asimismo, deben responder por el contenido y poseer los permisos necesarios para reproducir materiales de terceros.

10. Contacto y correspondencia

Para consultas sobre el proceso editorial o aclaraciones, los autores pueden escribir a *revista.agora.fevp@mppp.gob.ve*

Estas directrices se actualizarán anualmente. Fecha de emisión: julio de 2025.

Los artículos no podrán exceder en ningún caso los 45 mil caracteres (alrededor de 30 cuartillas), contando las notas al pie de página, bibliografía, tablas, cuadros, fotos y espacios en blanco.

En la primera página del artículo deberá indicarse el título, el nombre del autor o los autores, su afiliación institucional, y su correo electrónico y ORCID.

Todo artículo deberá estar acompañado además de un resumen no mayor a 150 palabras, y de tres a cinco palabras clave, en español e inglés, un currículum académico mínimo del autor o los autores de un máximo de 150 palabras, donde se especifique grados académicos e instituciones donde los obtuvieron, ocupación o funciones actuales (y anteriores, si lo desean), líneas de investigación o temáticas de su interés, libros/investigaciones más recientes que haya publicado y si ha publicado en revistas académicas.

Los artículos deben presentarse en formato Word. El tipo de letra será Arial, tamaño 12 puntos, con interlineado de 1.5.

Las citas y referencias bibliográficas se regirán por el Manual de la American Psychological Association (Normas APA, 7ª. edición).

Los cuadros, gráficos, imágenes o fotografías deben ser legibles y de buena resolución, acompañados de su leyenda o fuente, y deberán enviarse por separado en formato .png o .jpg, debidamente identificadas.

En el caso de fotografías de personas, éstas no deben ser identificables o en su defecto deberán estar acompañadas por una autorización escrita de las mismas.

Cada número podrá contener hasta una contribución no arbitrada, cuya modalidad sea la de la bibliografía comentada o la crítica literaria; siempre en el marco del rigor académico, el respeto a la ética intelectual, la pertinencia social, política y temática. Esta contribución no podrá exceder los 4.500 caracteres y se ubicará al final de la edición.





PLAN



Gobierno
Bolivariano
de Venezuela

Ministerio del Poder Popular
de **Planificación**

Vicepresidencia Sectorial
de **Planificación**



Escuela
Venezolana
de Planificación